

*Liberté • Égalité • Fraternité*

**RÉPUBLIQUE FRANÇAISE**

## **Préfet de la Haute-Saône**

Direction départementale des territoires de la Haute-Saône

Service environnement et risques

Cellule prévention des risques et gestion de crises





**Atlas**

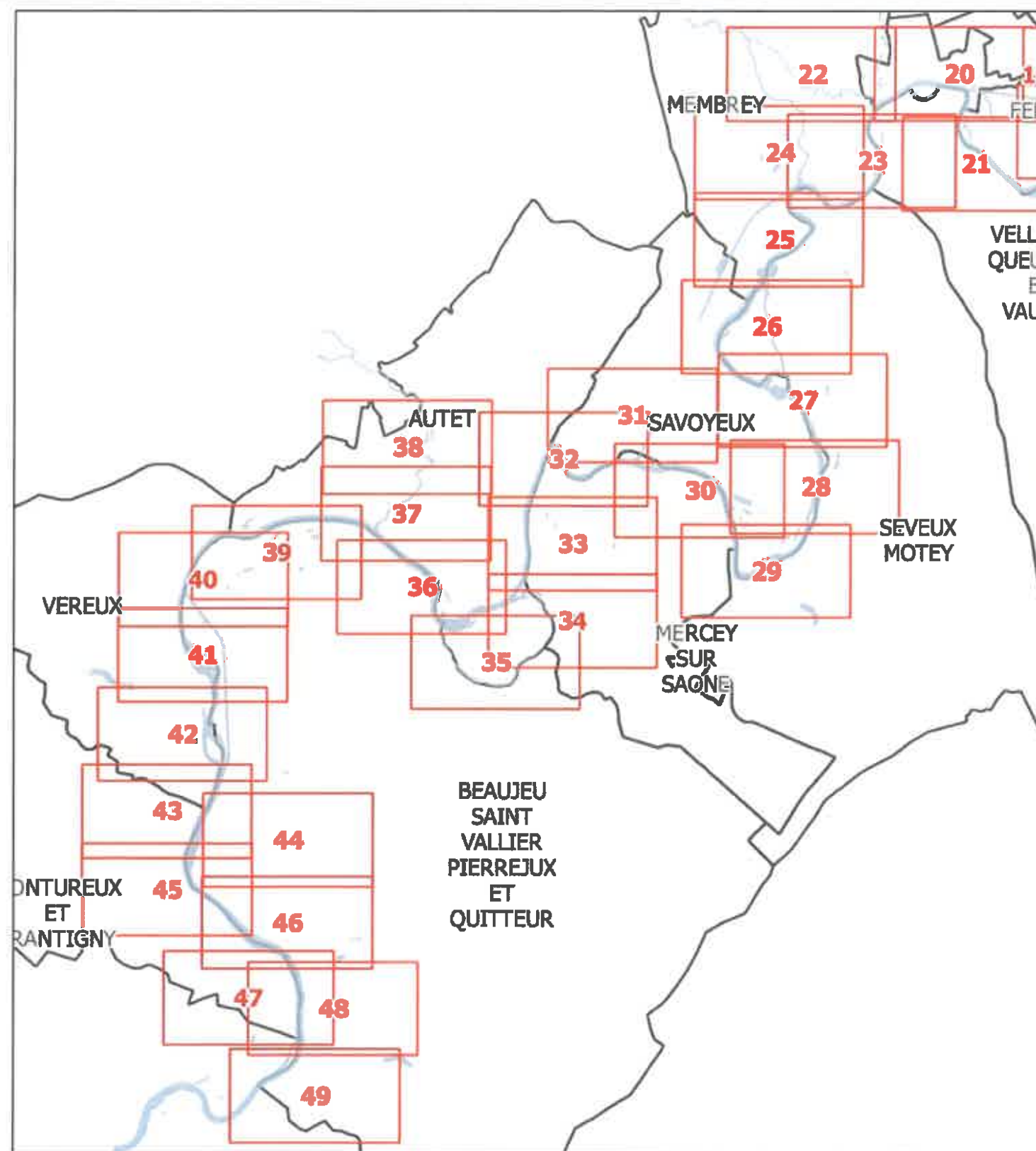
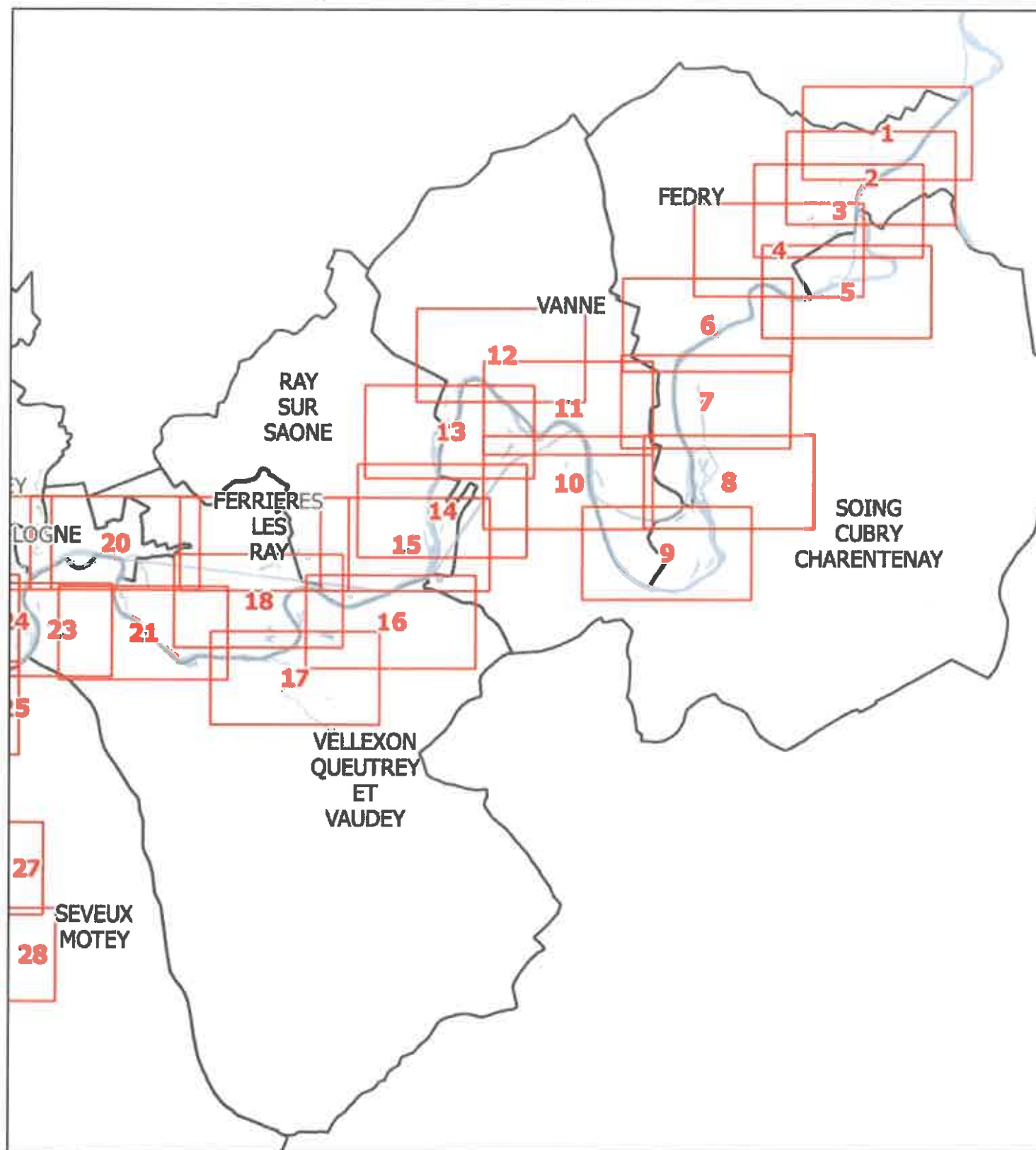
# **PPRi par débordement de la Saône amont graylois**

## **4 - Plans des aléas**

Janvier 2019

# PLAN DE PREVENTION DU RISQUE INONDATION SAONE AMONT GRAYLOIS - Crue de référence

Atlas cartographique	 Version du 15/01/2019	 Planche cartographique	 Limites communales	 La Saône
Source: détermination des zones inondables d'occurrence centennale				



# PLAN DE PREVENTION DU RISQUE INONDATION SAONE AMONT GRAYLOIS - Crue de référence



Liberté • Égalité • Fraternité  
RÉPUBLIQUE FRANÇAISE

PREFET DE LA HAUTE-SAÔNE

Direction Départementale des  
Territoires de la Haute-Saône




Cartographie de l'aléa  
inondation

Planche n° 1

Source: détermination par croisement  
des vitesses et des hauteurs d'eau  
dans la zones inondables d'occurrence  
centennale.

0 100 200 m

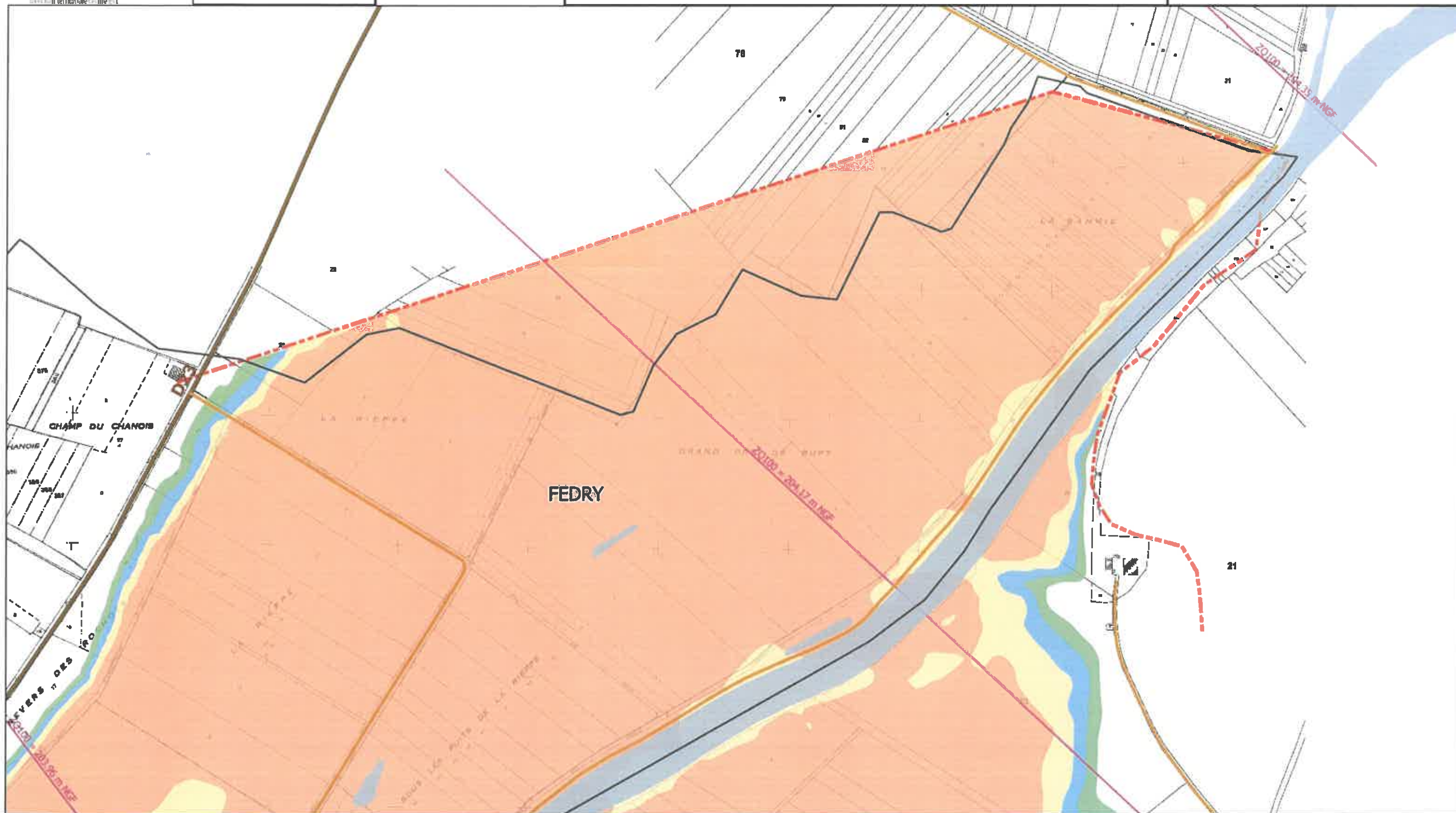
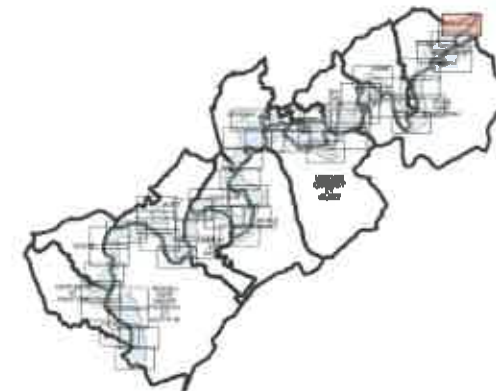


Version du 15/01/2019

- Aléa Faible
- Aléa Moyen
- Aléa Fort
- Aléa Très Fort

Légende

- Limites communes
- La Saône
- Limite zone étude
- Ouvrages
- Routes
- Transfo électriques
- Camping
- Voies ferrées



# PLAN DE PREVENTION DU RISQUE INONDATION SAONE AMONT GRAYLOIS - Crue de référence



Liberté • Égalité • Fraternité  
RÉPUBLIQUE FRANÇAISE

PREFET DE LA HAUTE-SAÔNE

Direction Départementale des  
Territoires de la Haute-Saône




Cartographie de l'aléa  
inondation

Planche n° 2

Source: détermination par croisement  
des vitesses et des hauteurs d'eau  
dans la zones inondables d'occurrence  
centennale.

0 100 200 m



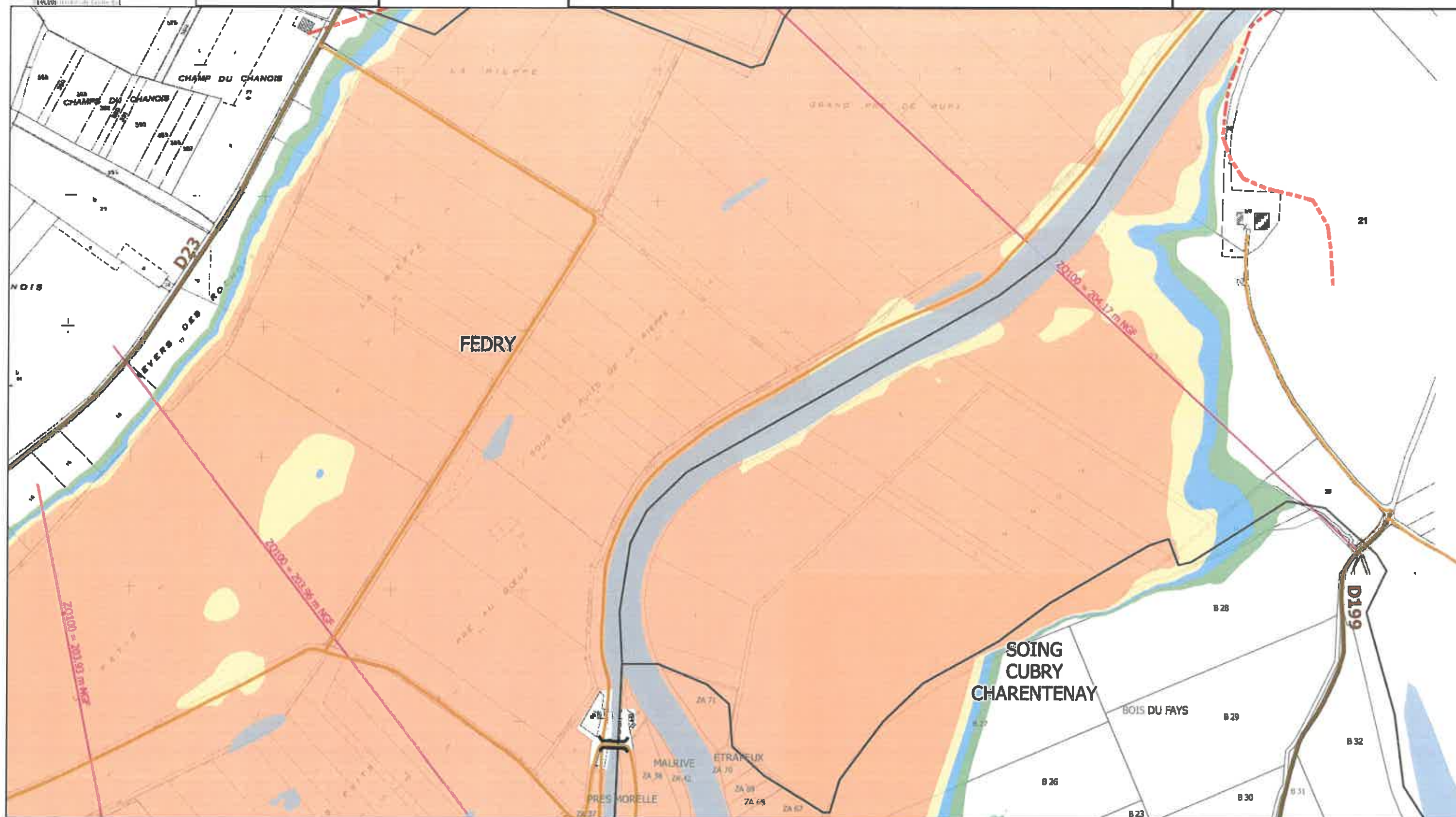
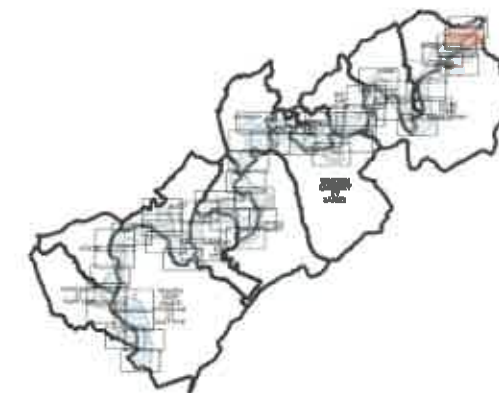
Version du 15/01/2019

Légende

- Aléa Faible
- Aléa Moyen
- Aléa Fort
- Aléa Très Fort

- Limites communes
- La Saône
- Limite zone étude
- Ouvrages

- Routes
- Transfo électriques
- Camping
- Voies ferrées



# PLAN DE PREVENTION DU RISQUE INONDATION SAONE AMONT GRAYLOIS - Crue de référence



Liberté • Égalité • Fraternité  
RÉPUBLIQUE FRANÇAISE

PREFET DE LA HAUTE-SAÔNE

Direction Départementale des  
Territoires de la Haute-Saône

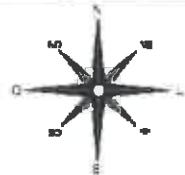


Cartographie de l'aléa  
inondation

Planche n° 3

Source: détermination par croisement  
des vitesses et des hauteurs d'eau  
dans la zones inondables d'occurrence  
centennale.

0 100 200 m



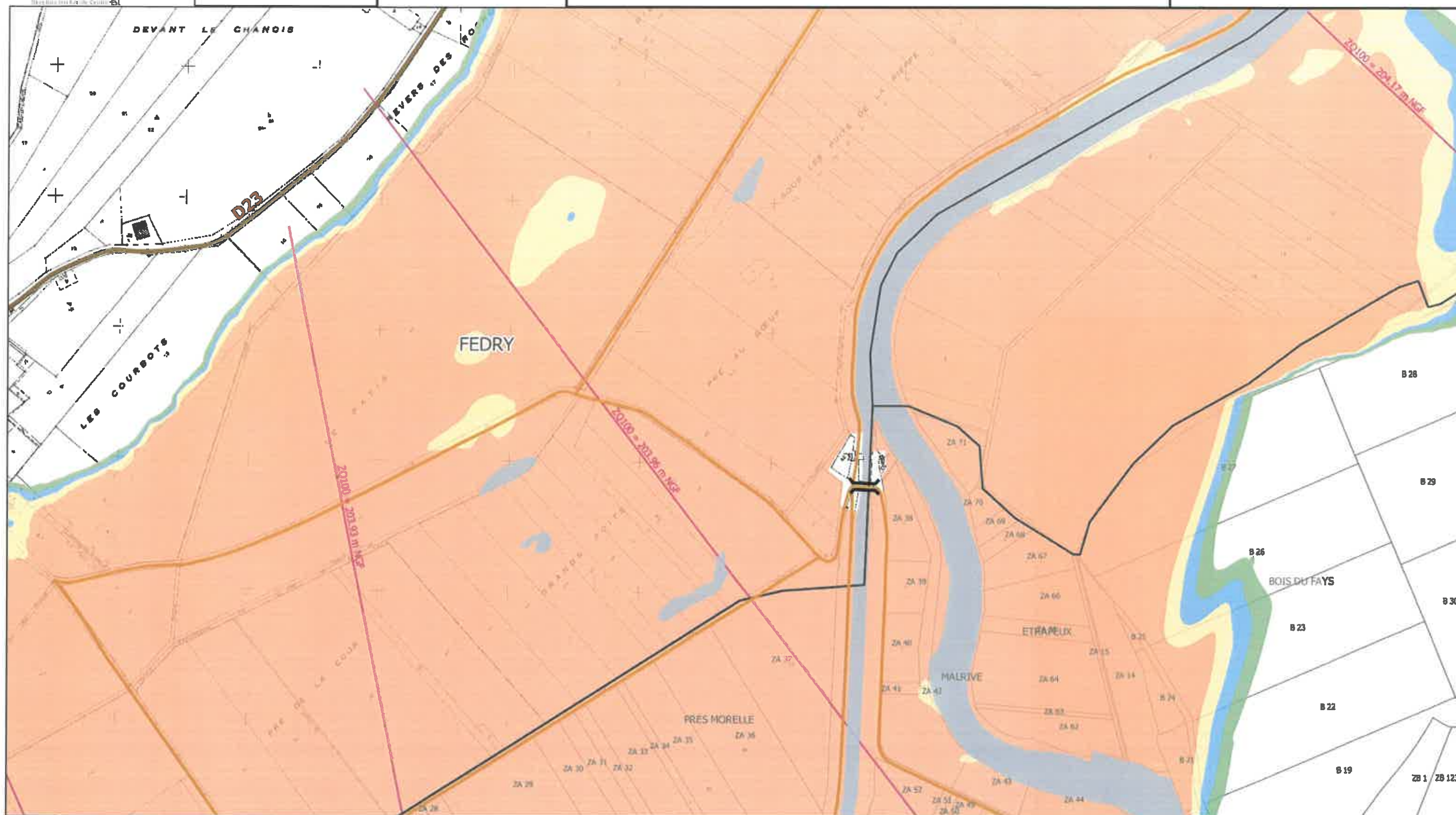
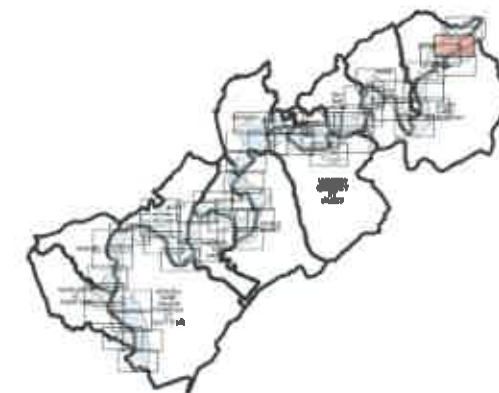
Version du 15/01/2019

Légende

- Aléa Faible
- Aléa Moyen
- Aléa Fort
- Aléa Très Fort

- Limites communes
- La Saône
- Limite zone étude
- Ouvrages

- Routes
- Transfo électriques
- Camping
- Voies ferrées



# PLAN DE PREVENTION DU RISQUE INONDATION SAONE AMONT GRAYLOIS - Crue de référence



Liberté • Égalité • Fraternité  
RÉPUBLIQUE FRANÇAISE

PREFET DE LA HAUTE-SAÔNE

Direction Départementale des  
Territoires de la Haute-Saône

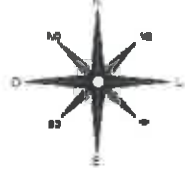


Cartographie de l'aléa  
inondation

Planche n° 4

Source: détermination par croisement  
des vitesses et des hauteurs d'eau  
dans la zones inondables d'occurrence  
centennale.

0 100 200 m



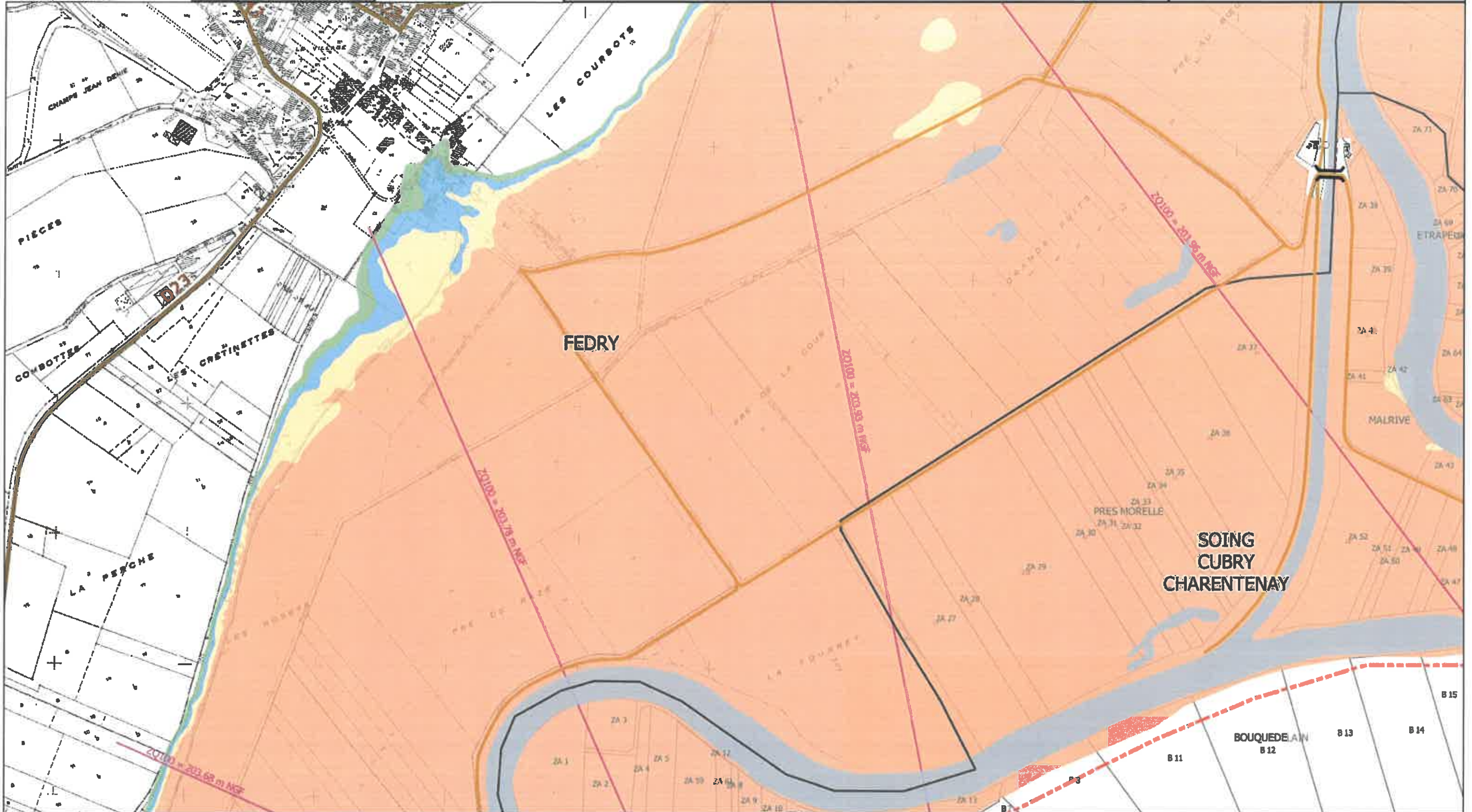
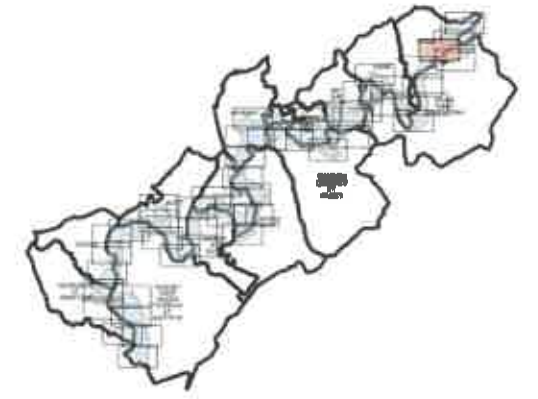
Version du 15/01/2019

Légende

- Aléa Faible
- Aléa Moyen
- Aléa Fort
- Aléa Très Fort

- Limites communes
- La Saône
- Limite zone étude
- Ouvrages

- Routes
- Transfo électriques
- Camping
- Voies ferrées



# PLAN DE PREVENTION DU RISQUE INONDATION SAONE AMONT GRAYLOIS - Crue de référence



Liberté • Égalité • Fraternité  
RÉPUBLIQUE FRANÇAISE

PREFET DE LA HAUTE-SAÔNE

Direction Départementale des  
Territoires de la Haute-Saône

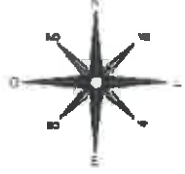


Cartographie de l'aléa  
inondation

Planche n° 5

Source: détermination par croisement  
des vitesses et des hauteurs d'eau  
dans les zones inondables d'occurrence  
centennale.

0 100 200 m



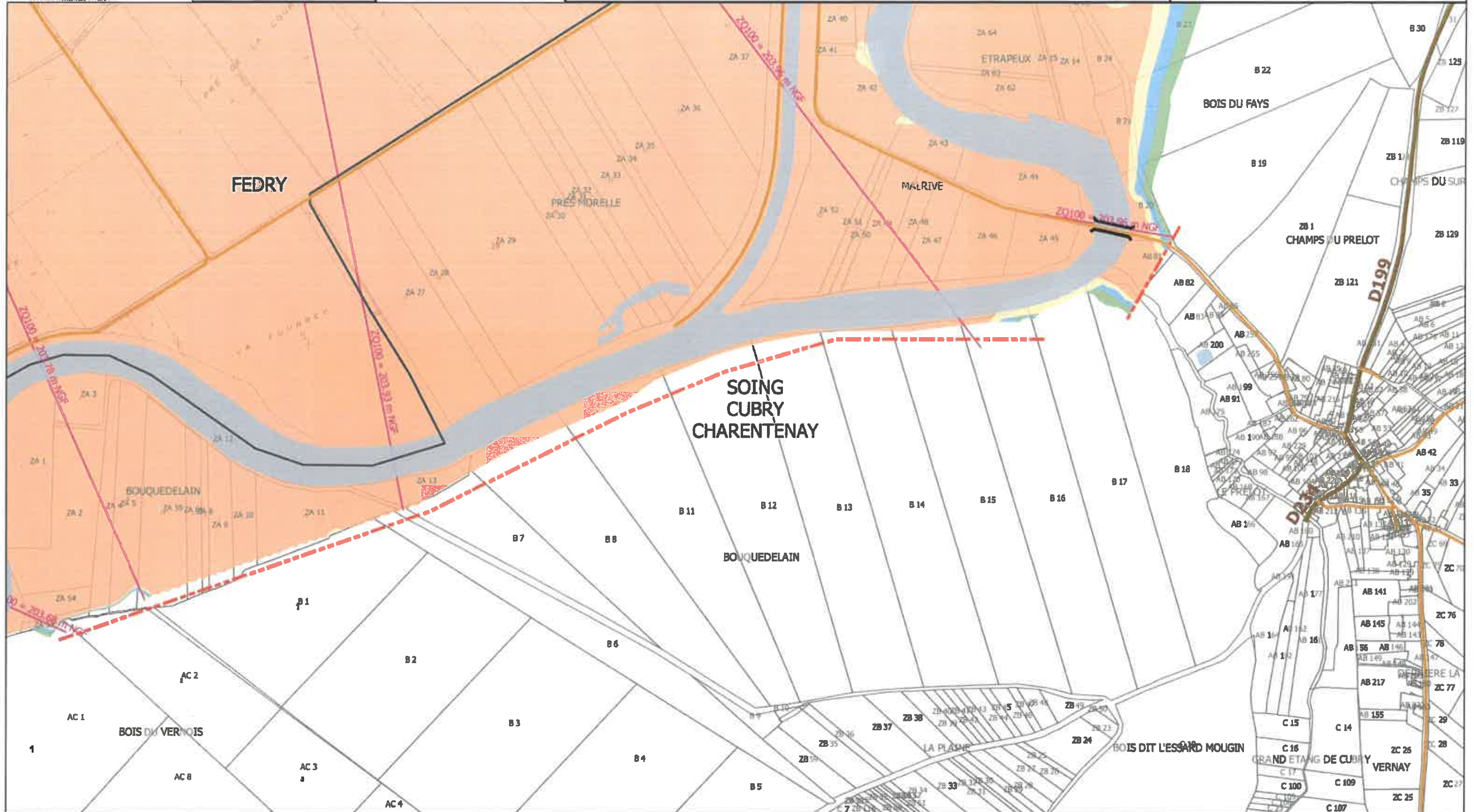
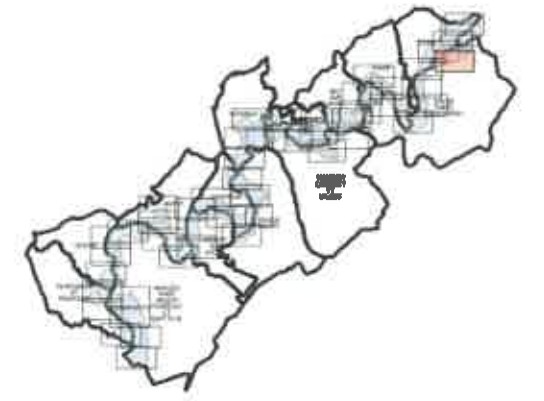
Version du 15/01/2019

Légende

- Aléa Faible
- Aléa Moyen
- Aléa Fort
- Aléa Très Fort

- Limites communes
- La Saône
- Limite zone étude
- Ouvrages

- Routes
- Transfo électriques
- Camping
- Voies ferrées



# PLAN DE PREVENTION DU RISQUE INONDATION SAONE AMONT GRAYLOIS - Crue de référence



Liberté • Égalité • Fraternité  
RÉPUBLIQUE FRANÇAISE

PREFET DE LA HAUTE-SAÔNE

Direction Départementale des  
Territoires de la Haute-Saône

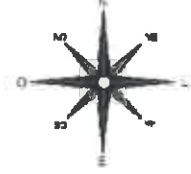


Cartographie de l'aléa  
inondation

Planche n° 6

Source: détermination par croisement  
des vitesses et des hauteurs d'eau  
dans la zones inondables d'occurrence  
centennale.

0 100 200 m

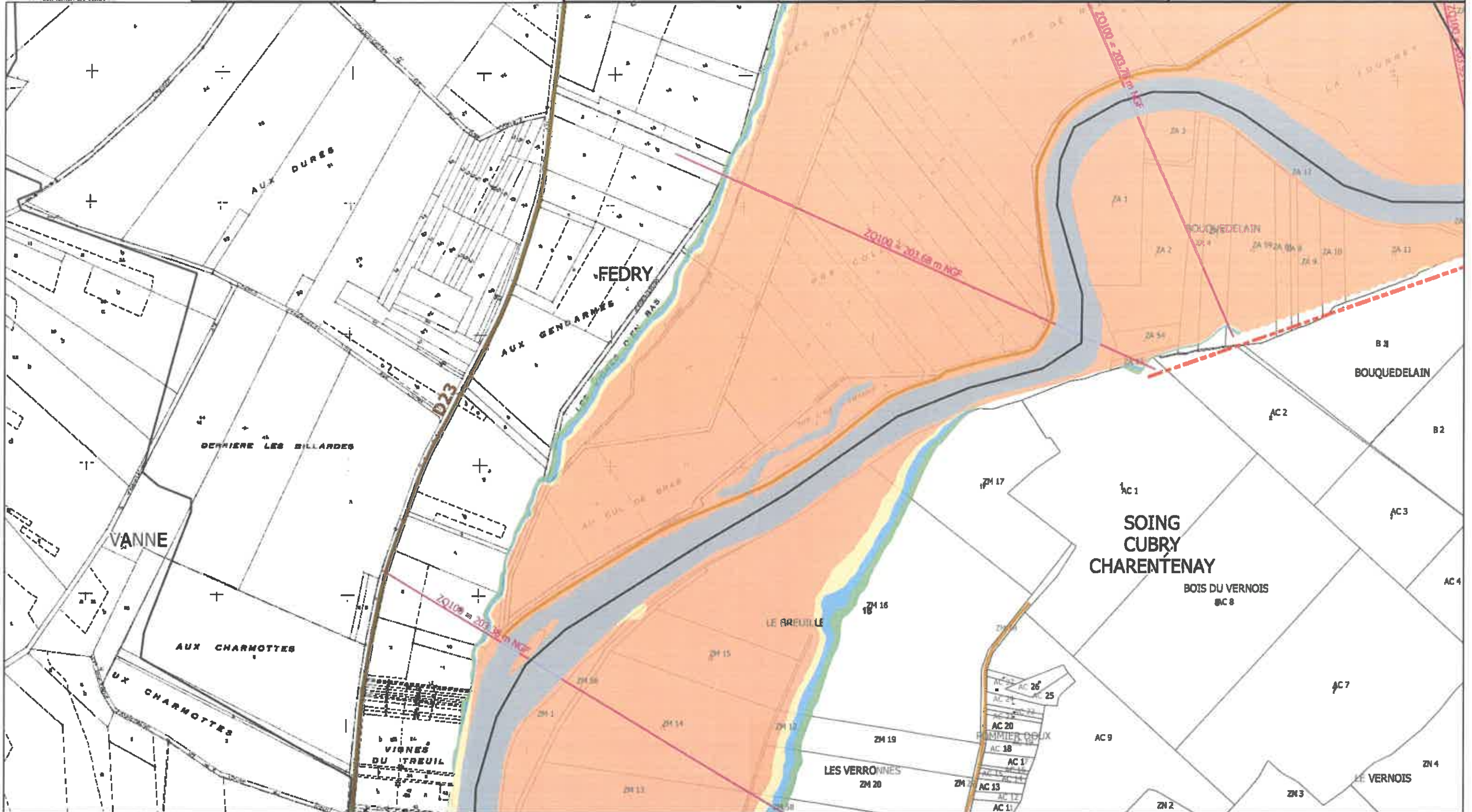
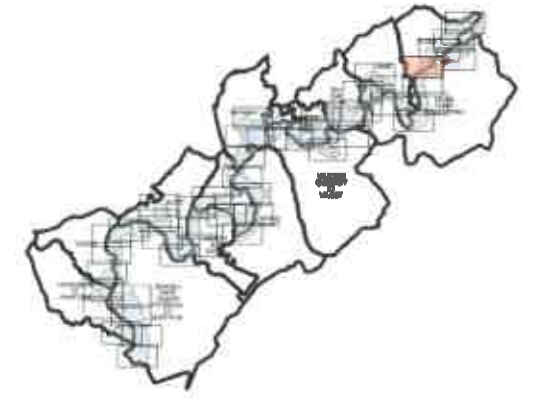


Version du 15/01/2019

- Aléa Faible
- Aléa Moyen
- Aléa Fort
- Aléa Très Fort

Légende

- Limites communes
- La Saône
- Limite zone étude
- Ouvrages
- Routes
- Transfo électriques
- Camping
- Voies ferrées





# PLAN DE PREVENTION DU RISQUE INONDATION SAONE AMONT GRAYLOIS - Crue de référence



Liberté - Égalité - Fraternité  
RÉPUBLIQUE FRANÇAISE

PREFET DE LA HAUTE-SAÔNE

Direction Départementale des  
Territoires de la Haute-Saône

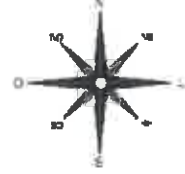


Cartographie de l'aléa  
inondation

Planche n° 7

Source: détermination par croisement  
des vitesses et des hauteurs d'eau  
dans la zones inondables d'occurrence  
centennale.

0 100 200 m



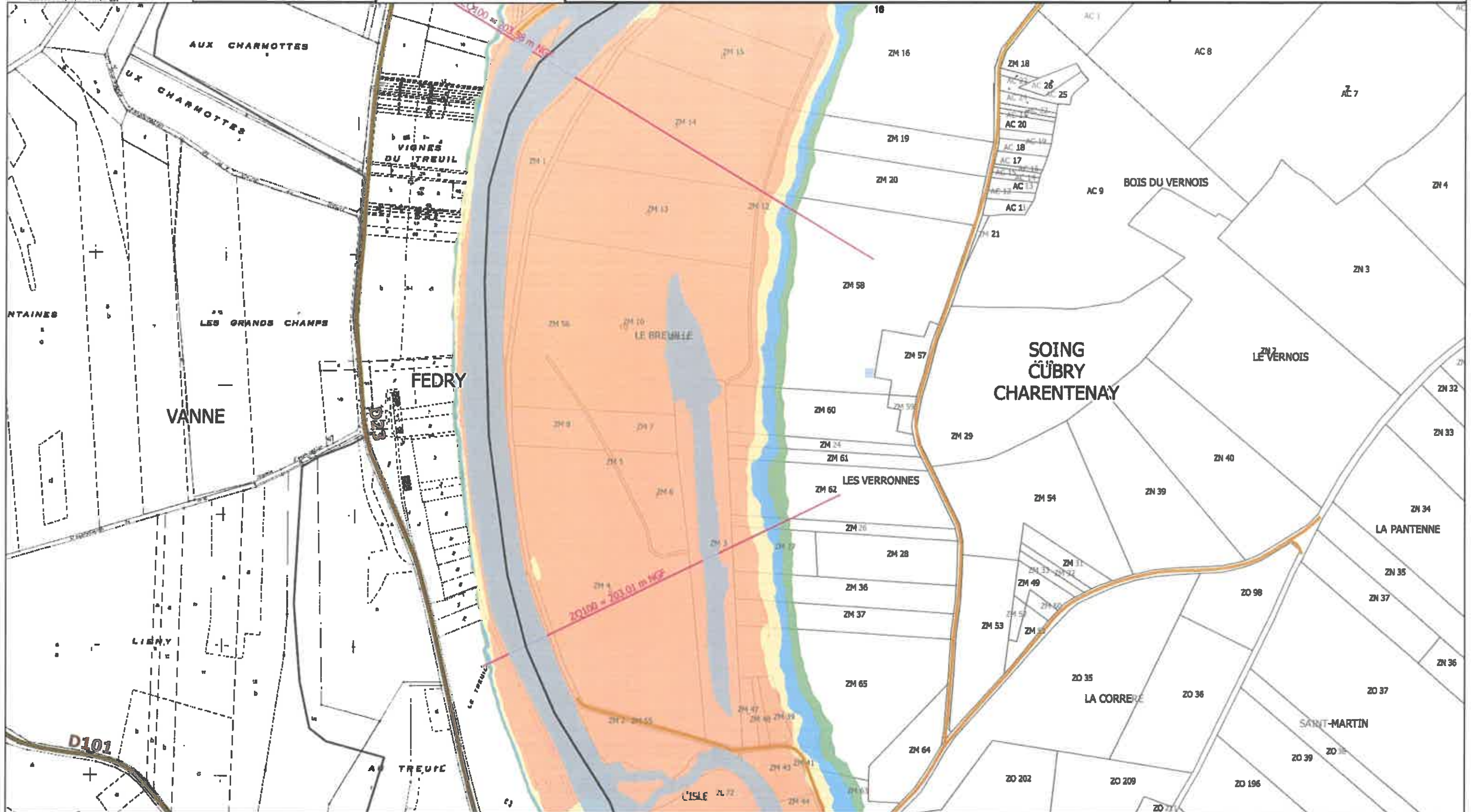
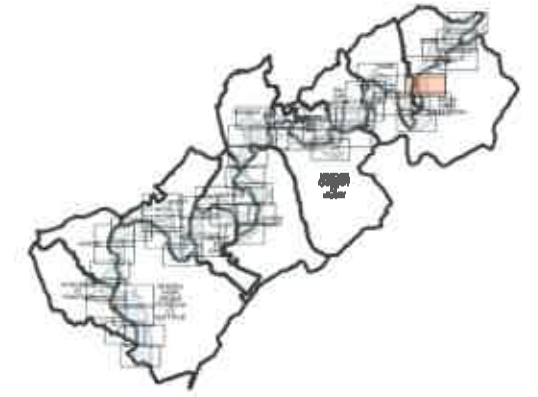
Version du 15/01/2019

Légende

- Aléa Faible
- Aléa Moyen
- Aléa Fort
- Aléa Très Fort

- Limites communes
- La Saône
- Limite zone étude
- Ouvrages

- Routes
- Transfo électriques
- Camping
- Voies ferrées



# PLAN DE PREVENTION DU RISQUE INONDATION SAONE AMONT GRAYLOIS - Crue de référence



Liberté • Égalité • Fraternité  
RÉPUBLIQUE FRANÇAISE

PREFET DE LA HAUTE-SAÔNE

Direction Départementale des Territoires de la Haute-Saône




Cartographie de l'aléa inondation

Planche n° 8

Source: détermination par croisement des vitesses et des hauteurs d'eau dans la zones inondables d'occurrence centennale.

0 100 200 m



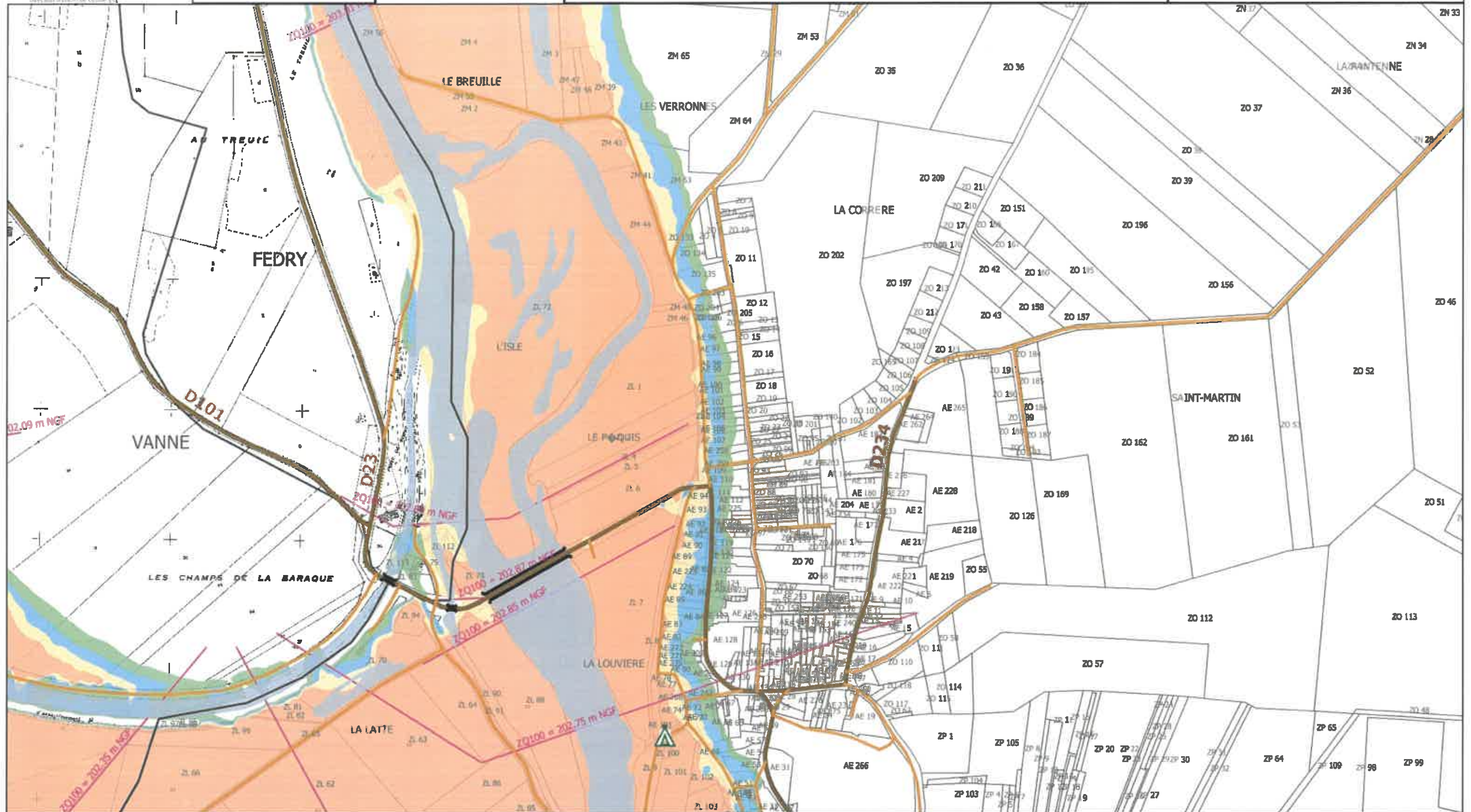
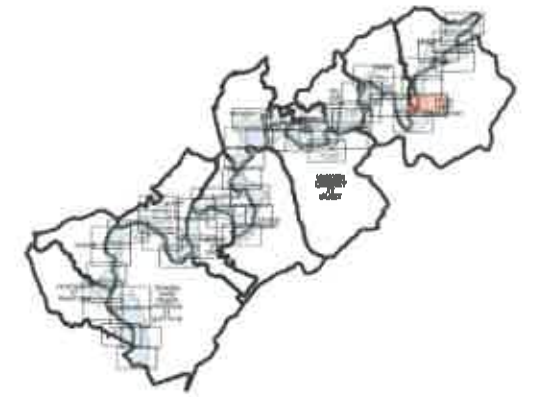
Version du 15/01/2019

Légende

- Aléa Faible
- Aléa Moyen
- Aléa Fort
- Aléa Très Fort

- Limites communes
- La Saône
- Limite zone étude
- Ouvrages

- Routes
- Transfo électriques
- Camping
- Voies ferrées



# PLAN DE PREVENTION DU RISQUE INONDATION SAONE AMONT GRAYLOIS - Crue de référence



Liberté • Égalité • Fraternité  
RÉPUBLIQUE FRANÇAISE

PREFET DE LA HAUTE-SAÔNE

Direction Départementale des  
Territoires de la Haute-Saône

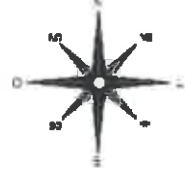


Cartographie de l'aléa  
inondation

Planche n° 9

Source: détermination par croisement  
des vitesses et des hauteurs d'eau  
dans les zones inondables d'occurrence  
centennale.

0 100 200 m



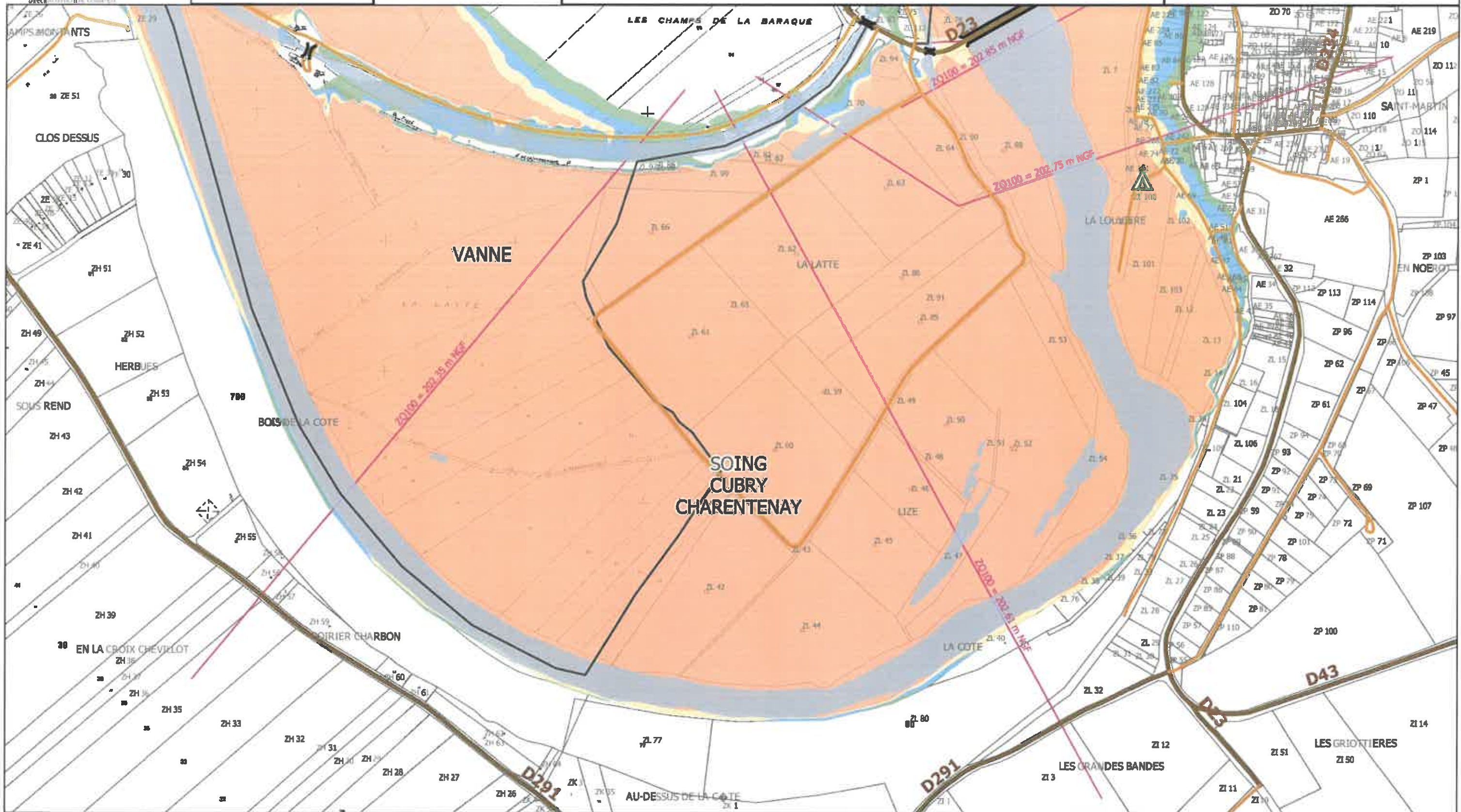
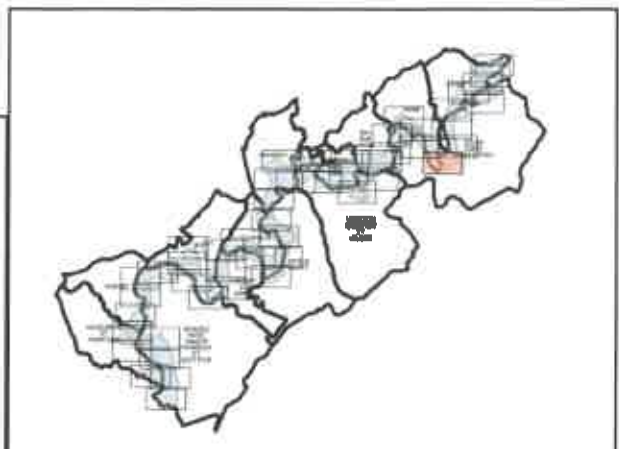
Version du 15/01/2019

Légende

- Aléa Faible
- Aléa Moyen
- Aléa Fort
- Aléa Très Fort

- Limites communes
- La Saône
- Limite zone étude
- Ouvrages

- Routes
- Transfo électriques
- Camping
- Voies ferrées



# PLAN DE PREVENTION DU RISQUE INONDATION SAONE AMONT GRAYLOIS - Crue de référence



Liberté • Égalité • Fraternité  
RÉPUBLIQUE FRANÇAISE

PREFET DE LA HAUTE-SAÔNE

Direction Départementale des  
Territoires de la Haute-Saône




Cartographie de l'aléa  
inondation

Planche n° 10

Source: détermination par croisement  
des vitesses et des hauteurs d'eau  
dans les zones hondables d'occurrence  
centennale.

0 100 200 m



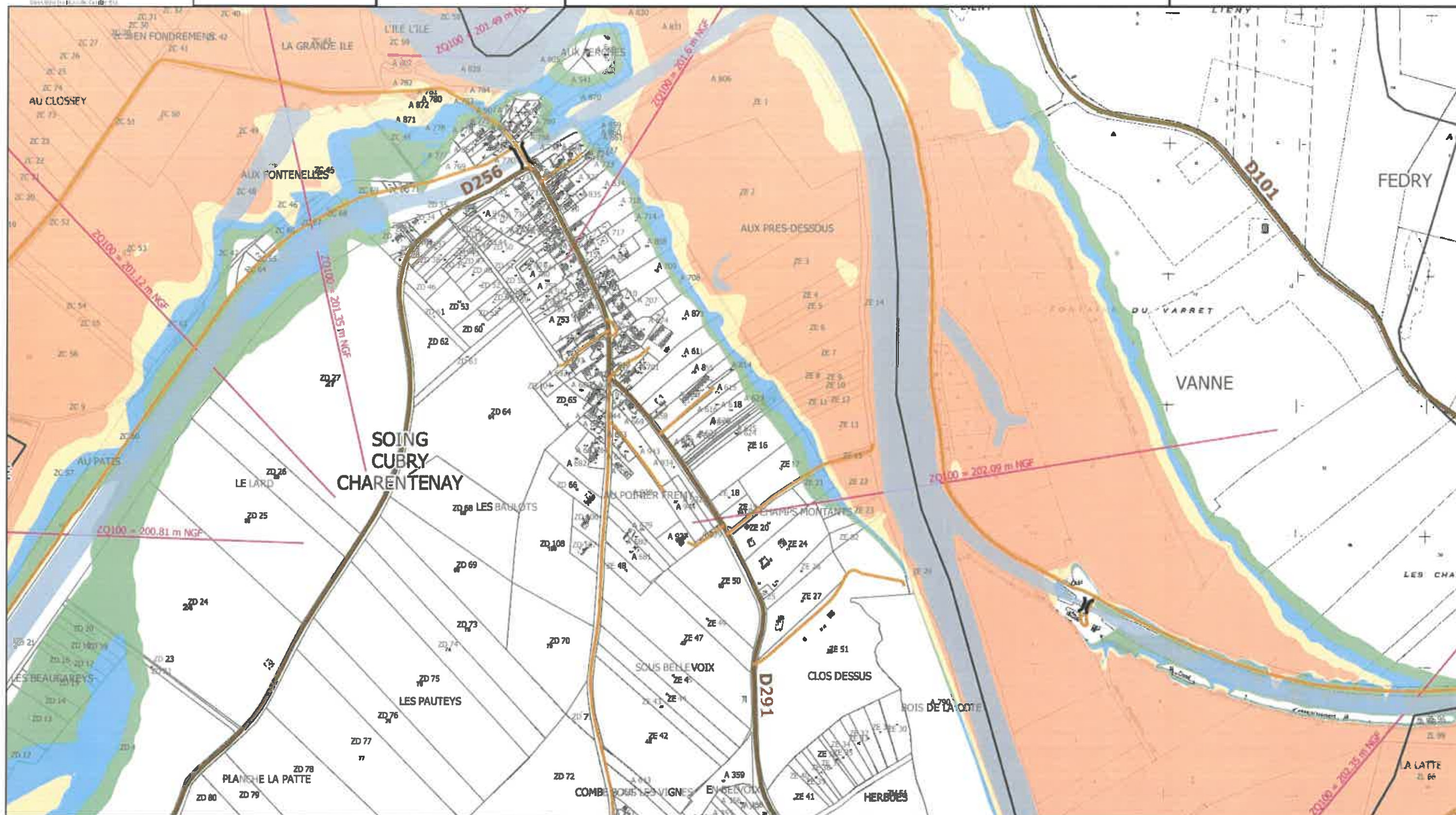
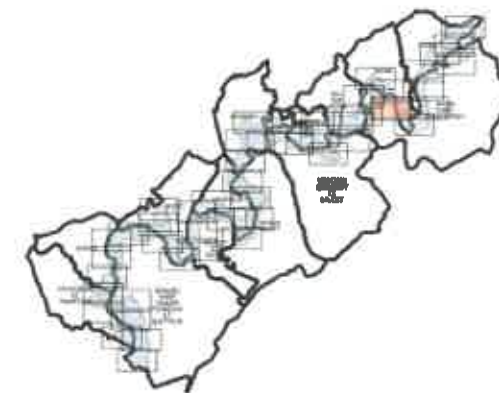
Version du 15/01/2019

Légende

- Aléa Faible
- Aléa Moyen
- Aléa Fort
- Aléa Très Fort

- Limites communes
- La Saône
- Limite zone étude
- Ouvrages

- Routes
- Transfo électriques
- Camping
- Voies ferrées



# PLAN DE PREVENTION DU RISQUE INONDATION SAONE AMONT GRAYLOIS - Crue de référence



Liberté • Égalité • Fraternité  
RÉPUBLIQUE FRANÇAISE

PREFET DE LA HAUTE-SAÛNE

Direction Départementale des  
Territoires de la Haute-Saône




Cartographie de l'aléa  
inondation

Planche n° 11

Source: détermination par croisement  
des vitesses et des hauteurs d'eau  
dans la zones inondables d'occurrence  
centennale.

0 100 200 m

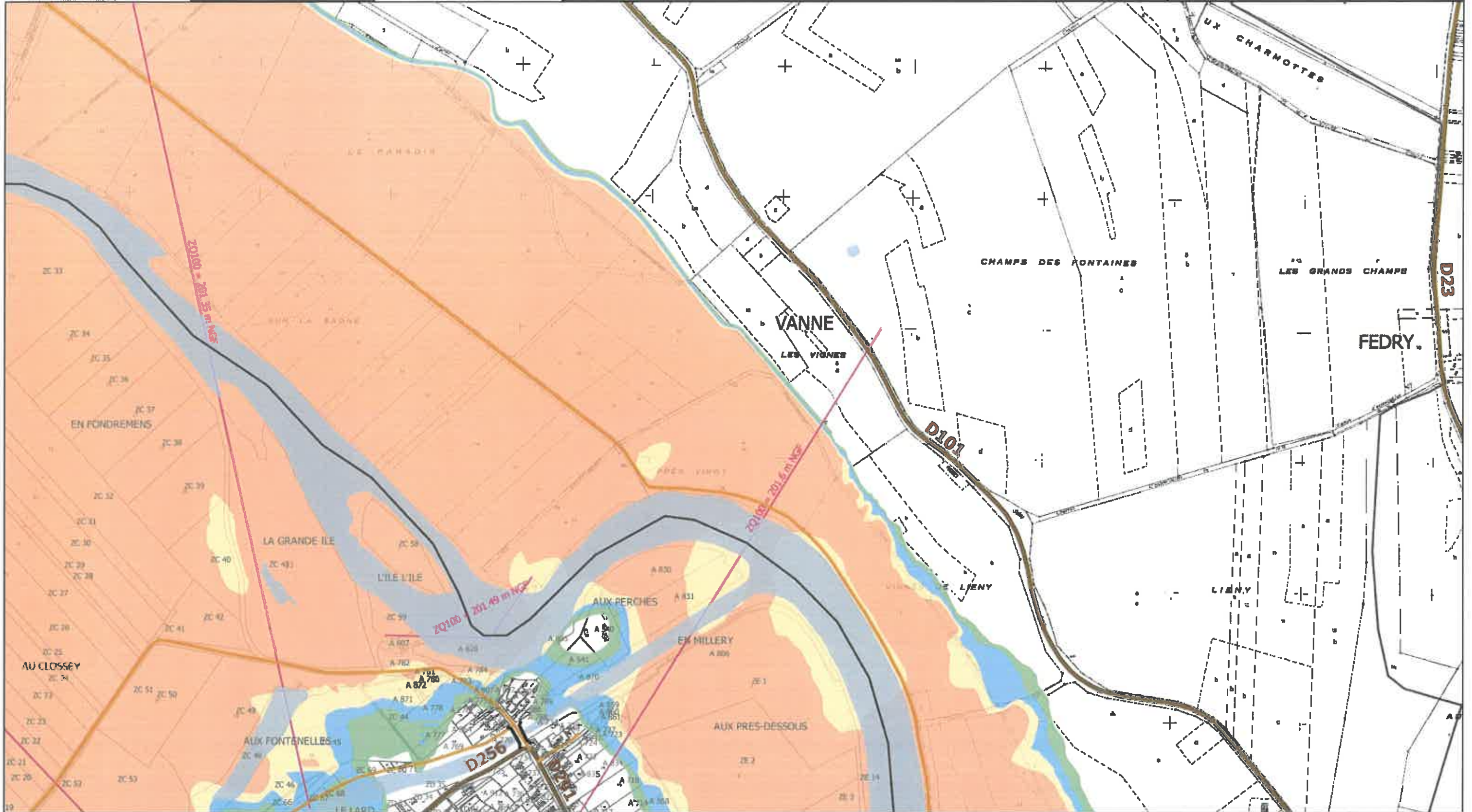
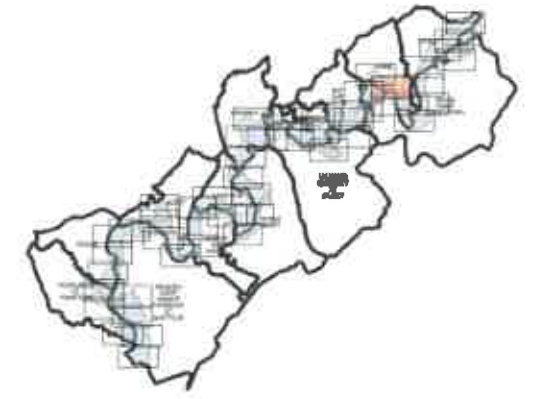


Version du 15/01/2019

- Aléa Faible
- Aléa Moyen
- Aléa Fort
- Aléa Très Fort

Légende

- Limites communes
- La Saône
- Limite zone étude
- Ouvrages
- Routes
- Transfo électriques
- Camping
- Voies ferrées



# PLAN DE PREVENTION DU RISQUE INONDATION SAONE AMONT GRAYLOIS - Crue de référence



Liberté • Égalité • Fraternité  
RÉPUBLIQUE FRANÇAISE

PREFET DE LA HAUTE-SAÔNE

Direction Départementale des  
Territoires de la Haute-Saône




Cartographie de l'aléa  
inondation

Planche n° 12

Source: détermination par croisement  
des vitesses et des hauteurs d'eau  
dans la zones inondables d'occurrence  
centennale.

0 100 200 m



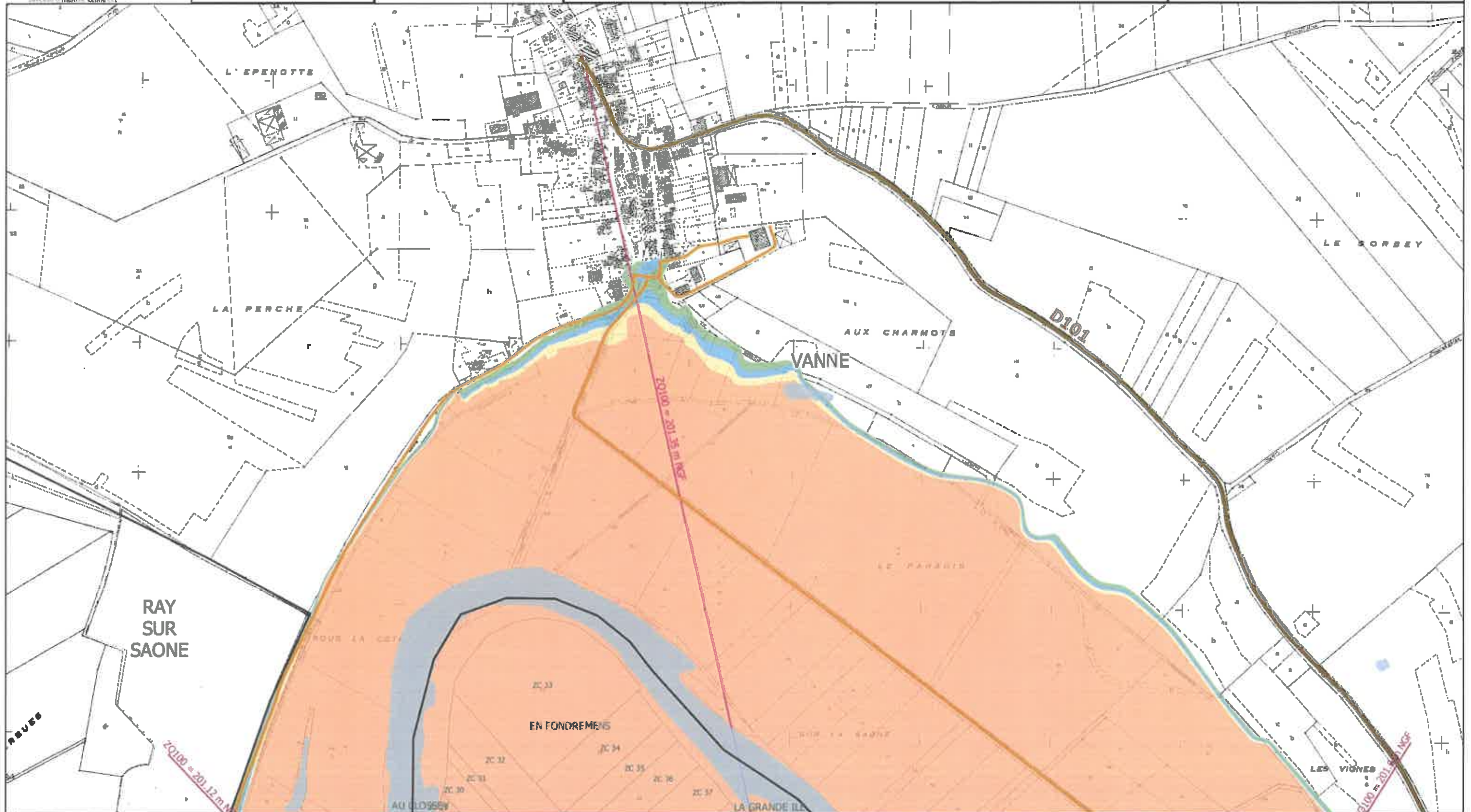
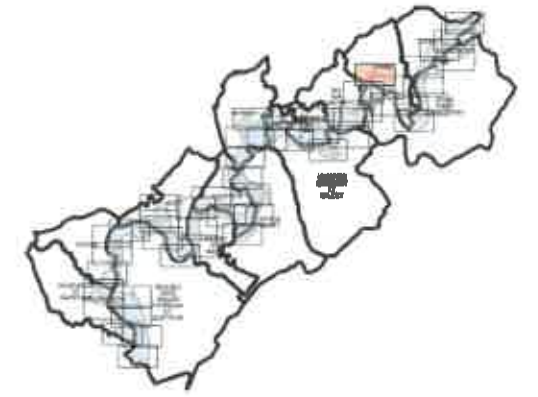
Version du 15/01/2019

Légende

- Aléa Faible
- Aléa Moyen
- Aléa Fort
- Aléa Très Fort

- Limites communes
- La Saône
- Limite zone étude
- Ouvrages

- Routes
- Transfo électriques
- Camping
- Voies ferrées



# PLAN DE PREVENTION DU RISQUE INONDATION SAONE AMONT GRAYLOIS - Crue de référence



Liberté • Égalité • Fraternité  
RÉPUBLIQUE FRANÇAISE

PREFET DE LA HAUTE-SAÔNE

Direction Départementale des  
Territoires de la Haute-Saône



Cartographie de l'aléa  
inondation

Planche n° 13

Source: détermination par croisement  
des vitesses et des hauteurs d'eau  
dans les zones inondables d'occurrence  
certaines.

0 100 200 m

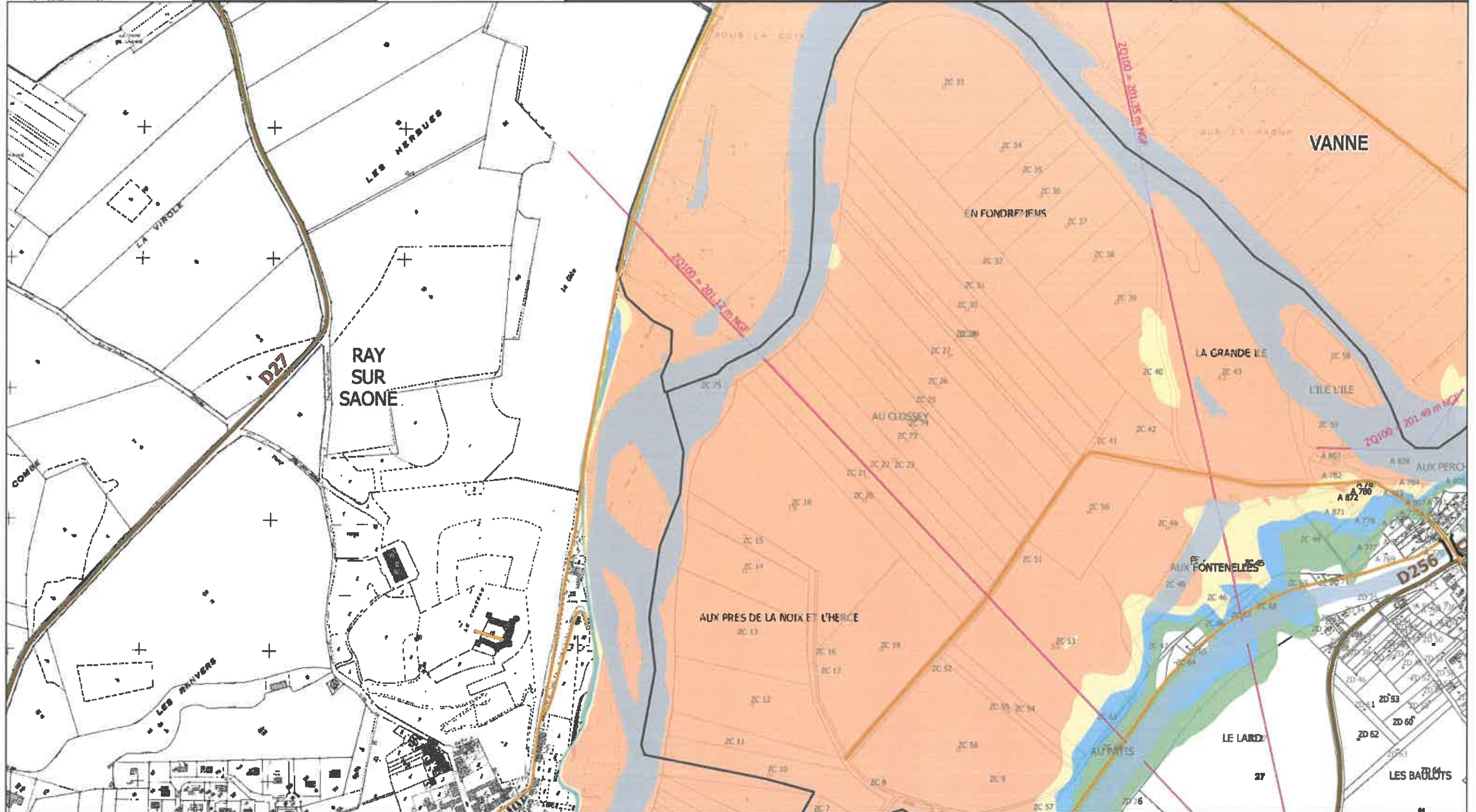
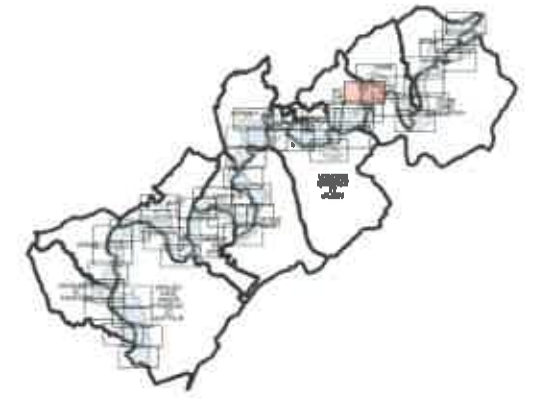


Version du 15/01/2019

- Aléa Faible
- Aléa Moyen
- Aléa Fort
- Aléa Très Fort

Légende

- Limites communes
- La Saône
- Limite zone étude
- Ouvrages
- Routes
- Transfo électriques
- Camping
- Voies ferrées



# PLAN DE PREVENTION DU RISQUE INONDATION SAONE AMONT GRAYLOIS - Crue de référence



PREFET DE LA HAUTE-SAÔNE

Direction Départementale des Territoires de la Haute-Saône




Cartographie de l'aléa inondation

Planche n° 14

Source: détermination par croisement des vitesses et des hauteurs d'eau dans les zones inondables d'occurrence centennale.

0 100 200 m



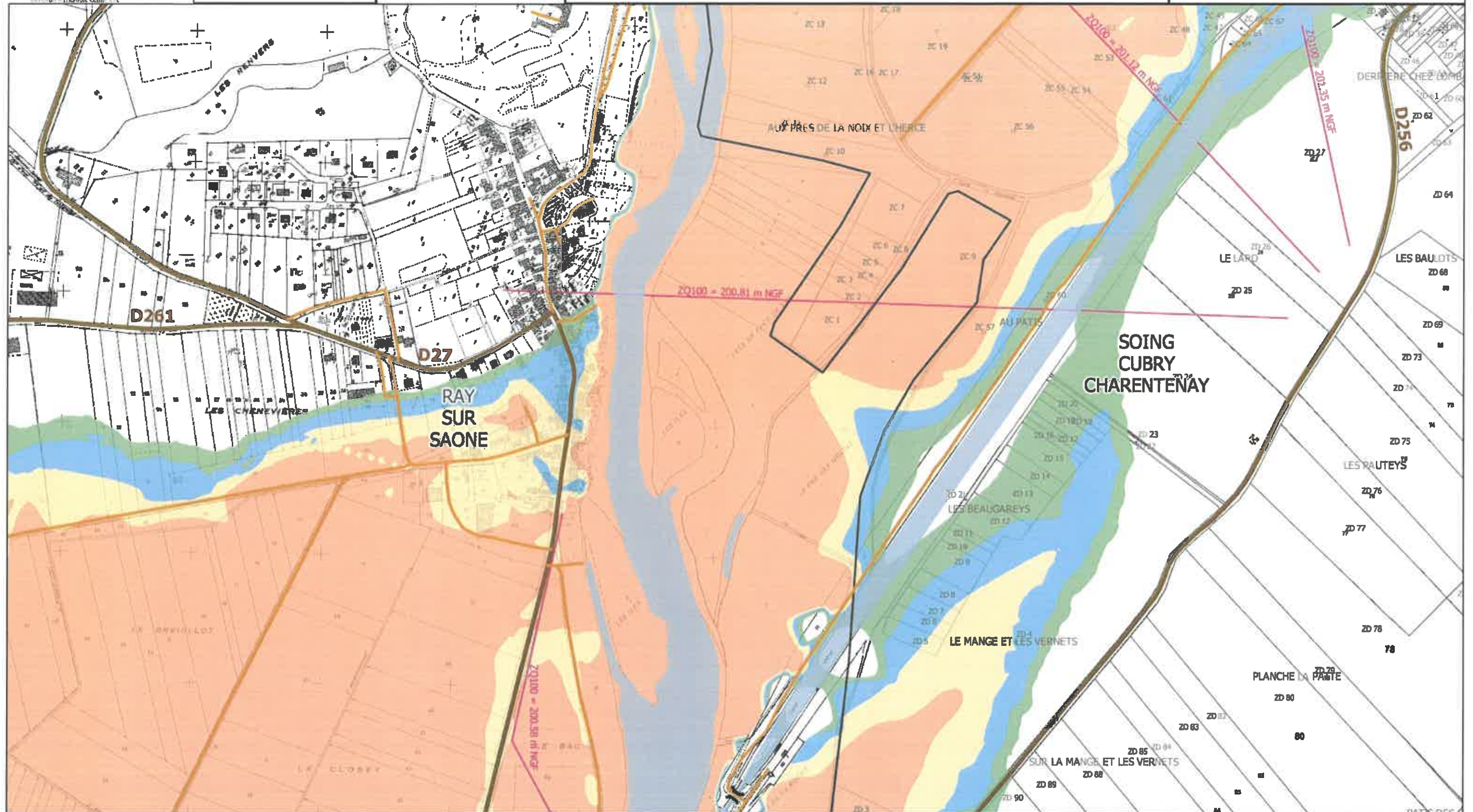
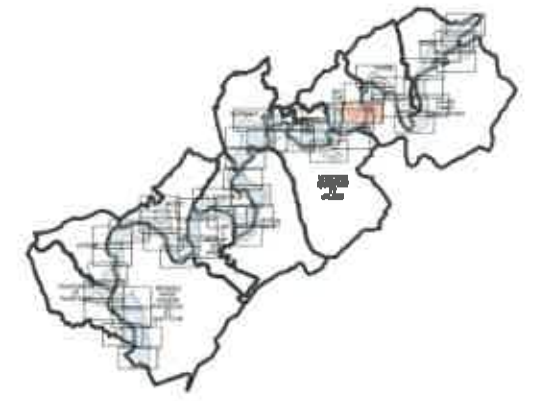
Version du 15/01/2019

Légende

- Aléa Faible
- Aléa Moyen
- Aléa Fort
- Aléa Très Fort

- Limites communes
- La Saône
- Limite zone étude
- Ouvrages

- Routes
- Transfo électriques
- Camping
- Voies ferrées





# PLAN DE PREVENTION DU RISQUE INONDATION SAONE AMONT GRAYLOIS - Crue de référence



Liberté • Égalité • Fraternité  
RÉPUBLIQUE FRANÇAISE

PREFET DE LA HAUTE-SAÔNE

Direction Départementale des  
Territoires de la Haute-Saône



Cartographie de l'aléa  
inondation

Planche n° 15

Source: détermination par croisement  
des vitesses et des hauteurs d'eau  
dans la zones inondables d'occurrence  
centennale.

0 100 200 m



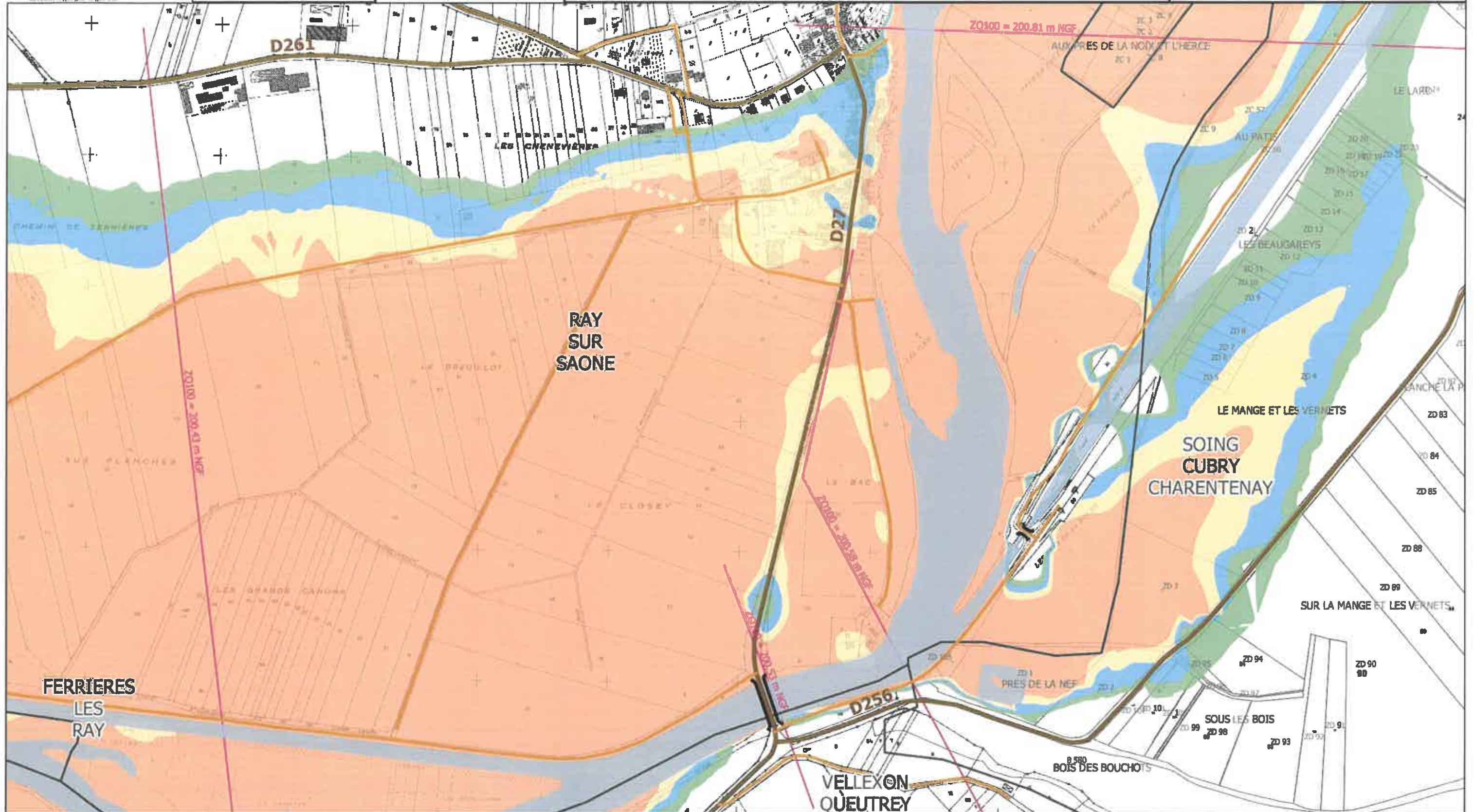
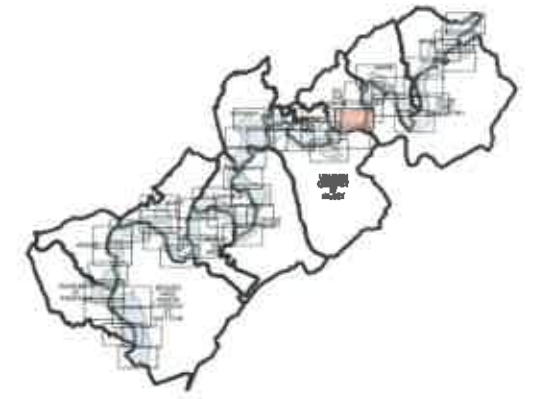
Version du 15/01/2019

Légende

- Aléa Faible
- Aléa Moyen
- Aléa Fort
- Aléa Très Fort

- Limites communes
- La Saône
- Limite zone étude
- Ouvrages

- Routes
- Transfo électriques
- Camping
- Voies ferrées



# PLAN DE PREVENTION DU RISQUE INONDATION SAONE AMONT GRAYLOIS - Crue de référence



Liberté • Égalité • Fraternité  
RÉPUBLIQUE FRANÇAISE

PREFET DE LA HAUTE-SAÔNE

Direction Départementale des Territoires de la Haute-Saône

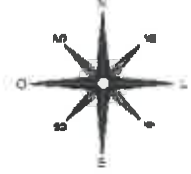


Cartographie de l'aléa inondation

Planche n° 16

Source: détermination par croisement des vitesses et des hauteurs d'eau dans les zones inondables d'occurrence centennale.

0 100 200 m

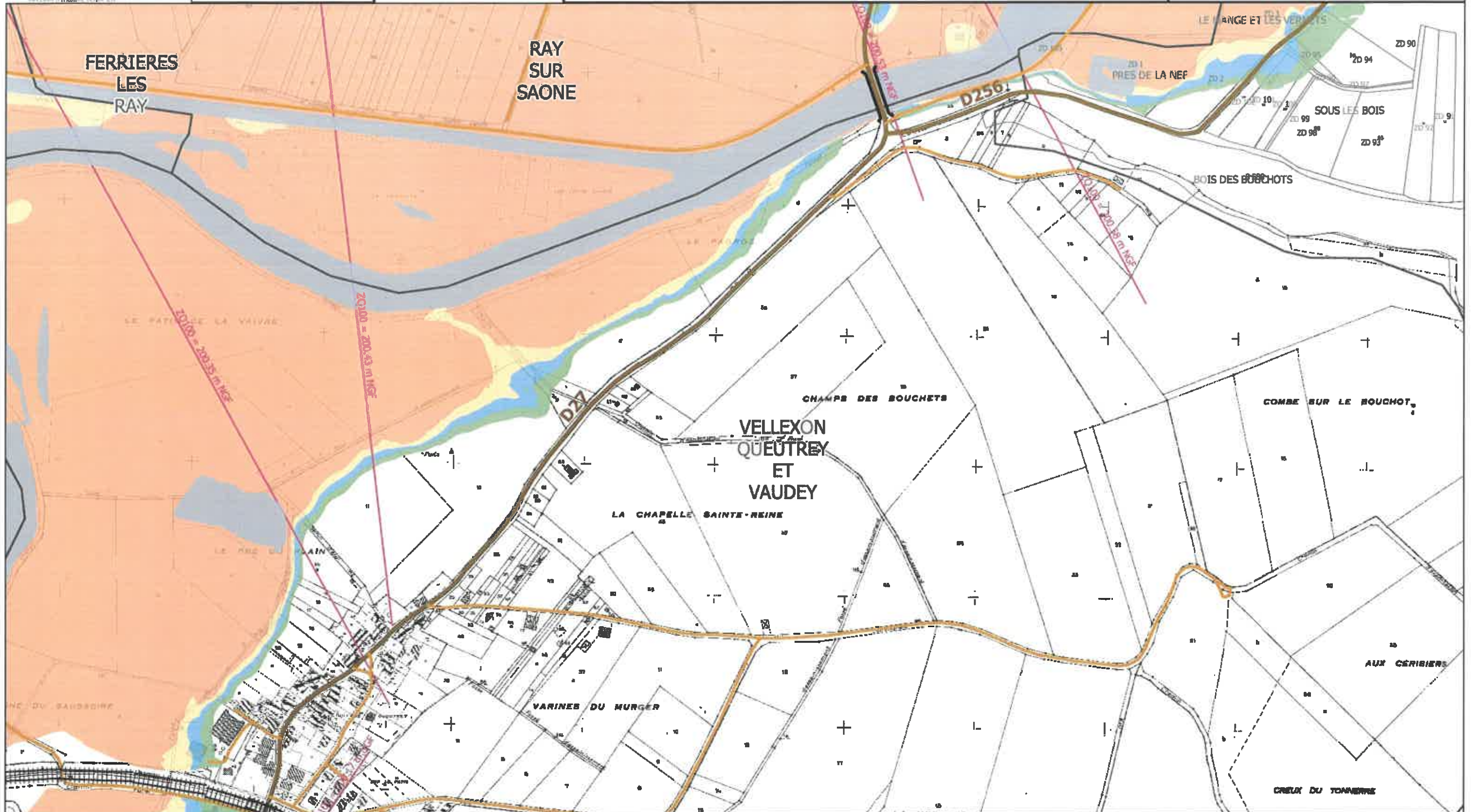
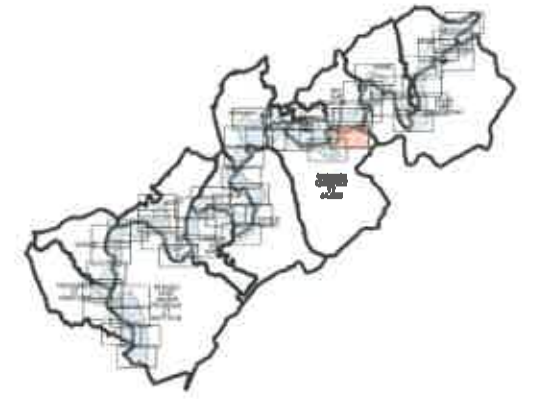


Version du 15/01/2019

- Aléa Faible
- Aléa Moyen
- Aléa Fort
- Aléa Très Fort

## Légende

- Limites communes
- La Saône
- Limite zone étude
- Ouvrages
- Routes
- Transfo électriques
- Camping
- Voies ferrées



# PLAN DE PREVENTION DU RISQUE INONDATION SAONE AMONT GRAYLOIS - Crue de référence



Liberté • Égalité • Fraternité  
RÉPUBLIQUE FRANÇAISE

PREFET DE LA HAUTE-SAÔNE

Direction Départementale des  
Territoires de la Haute-Saône



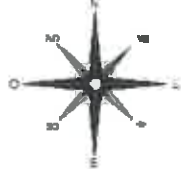
Direction Départementale des Territoires de la Haute-Saône

Cartographie de l'aléa  
inondation

Planche n° 17

Source: détermination par croisement  
des vitesses et des hauteurs d'eau  
dans la zones inondables d'occurrence  
centennale.

0 100 200 m



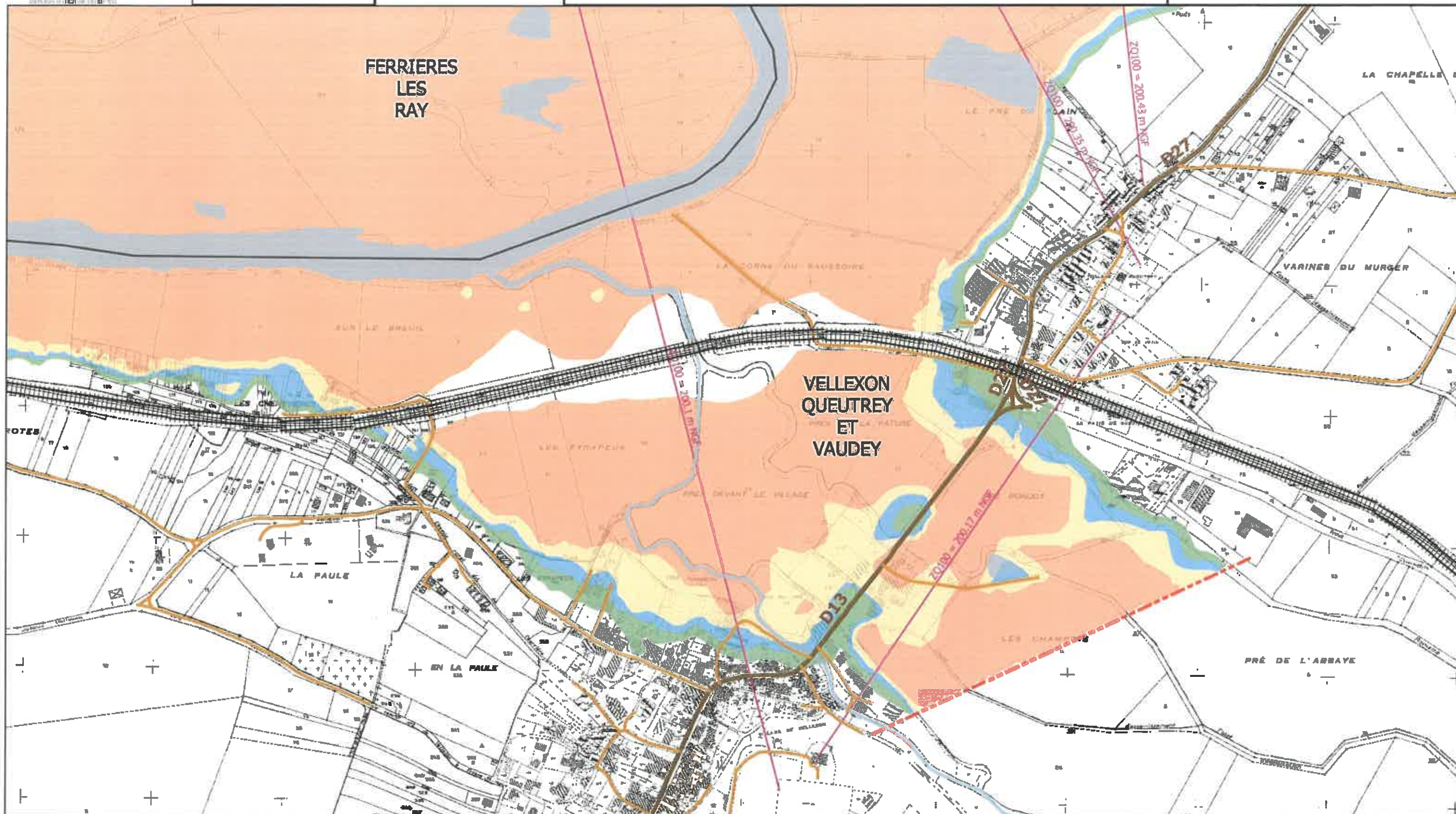
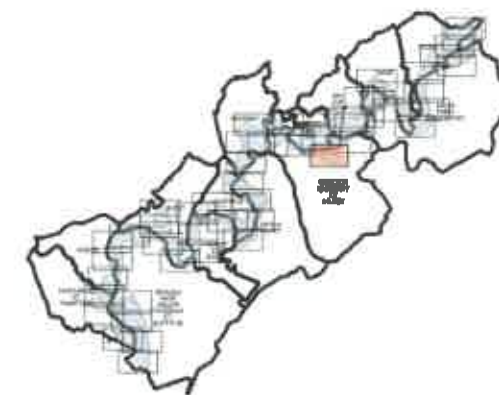
Version du 15/01/2019

Légende

- Aléa Faible
- Aléa Moyen
- Aléa Fort
- Aléa Très Fort

- Limites communes
- La Saône
- Limite zone étude
- Ouvrages

- Routes
- Transfo électriques
- Camping
- Voies ferrées



# PLAN DE PREVENTION DU RISQUE INONDATION SAONE AMONT GRAYLOIS - Crue de référence



Liberté • Égalité • Fraternité  
RÉPUBLIQUE FRANÇAISE

PREFET DE LA HAUTE-SAÔNE

Direction Départementale des  
Territoires de la Haute-Saône

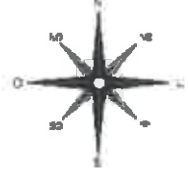


Cartographie de l'aléa  
inondation

Planche n° 18

Source: détermination par croisement  
des vitesses et des hauteurs d'eau  
dans la zones inondables d'occurrence  
centennale.

0 100 200 m

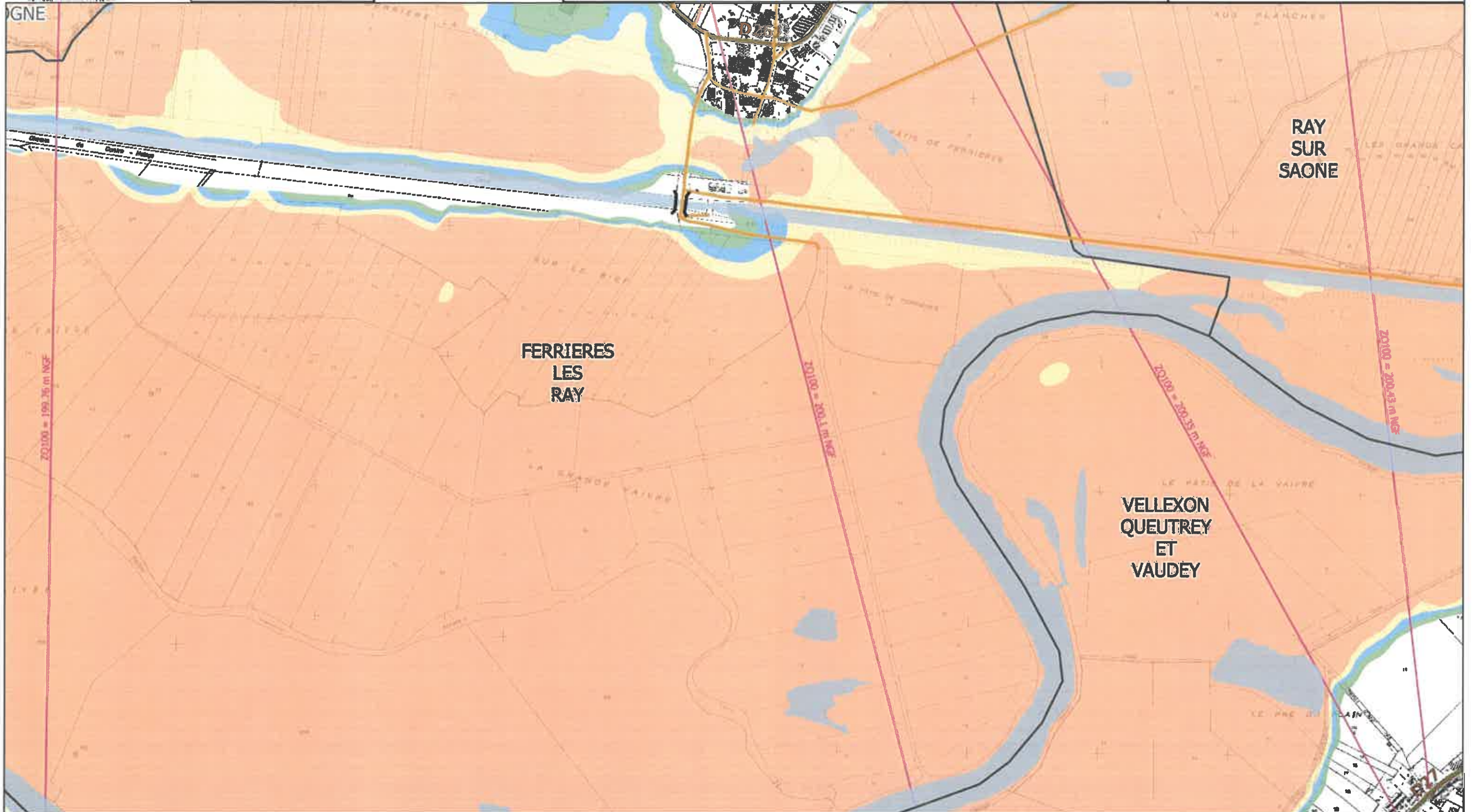
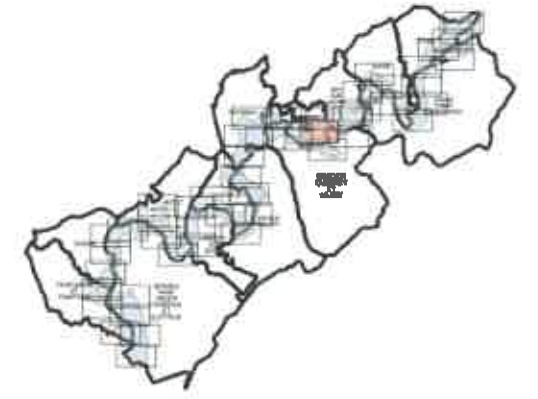


Version du 15/01/2019

- Aléa Faible
- Aléa Moyen
- Aléa Fort
- Aléa Très Fort

Légende

- Limites communes
- La Saône
- Limite zone étude
- Ouvrages
- Routes
- Transfo électriques
- Camping
- Voies ferrées



# PLAN DE PREVENTION DU RISQUE INONDATION SAONE AMONT GRAYLOIS - Crue de référence



Liberté • Égalité • Fraternité  
RÉPUBLIQUE FRANÇAISE

PREFET DE LA HAUTE-SAÔNE

Direction Départementale des  
Territoires de la Haute-Saône

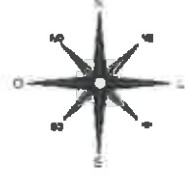


Cartographie de l'aléa  
inondation

Planche n° 19

Source: détermination par croisement  
des vitesses et des hauteurs d'eau  
dans la zones inondables d'occurrence  
centennale.

0 100 200 m

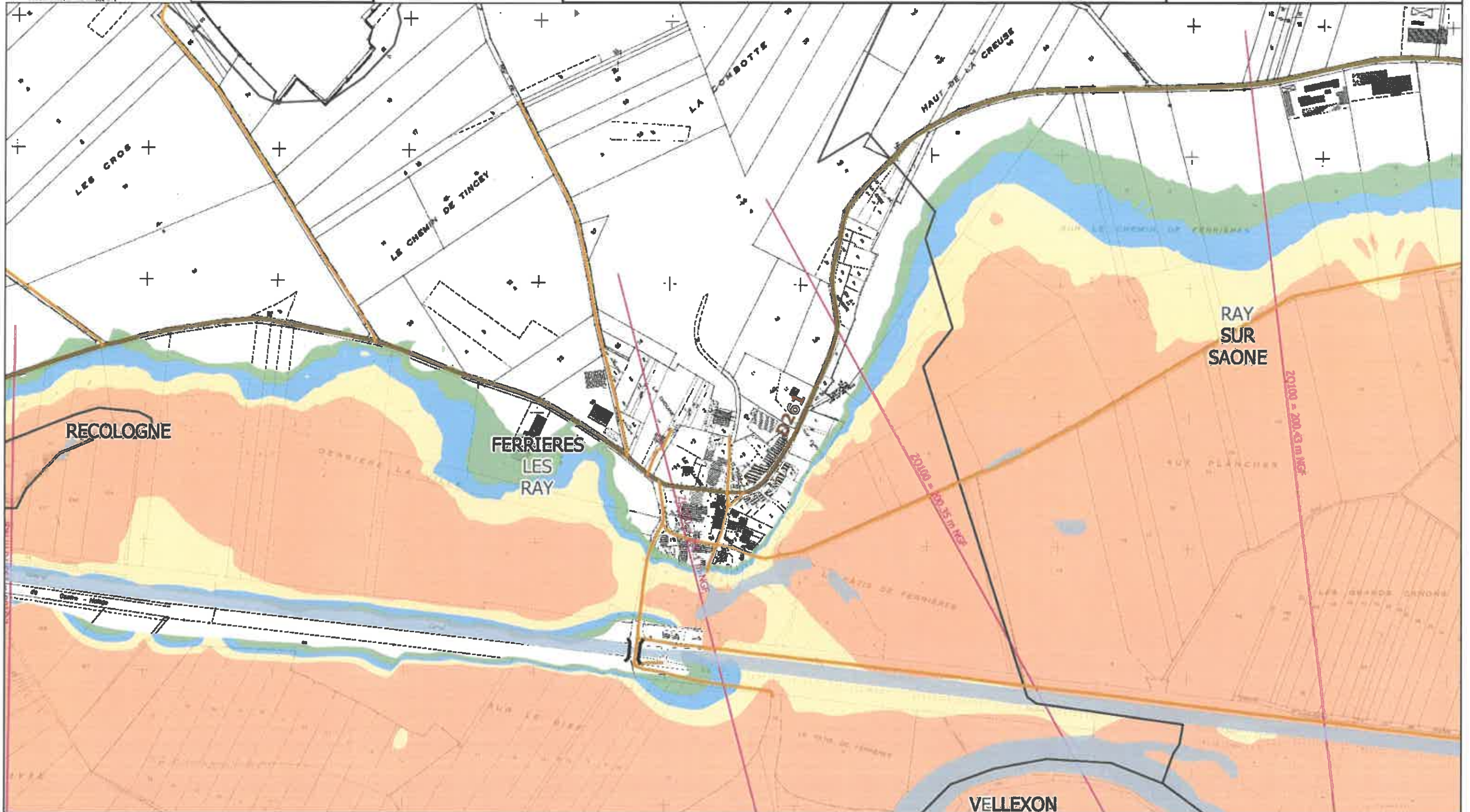
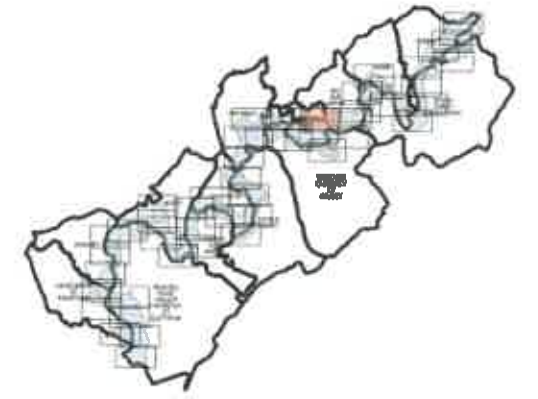


Version du 15/01/2019

- Aléa Faible
- Aléa Moyen
- Aléa Fort
- Aléa Très Fort

Légende

- Limites communes
- La Saône
- Limite zone étude
- Ouvrages
- Routes
- Transfo électriques
- Camping
- Voies ferrées



# PLAN DE PREVENTION DU RISQUE INONDATION SAONE AMONT GRAYLOIS - Crue de référence



Liberté • Égalité • Fraternité  
RÉPUBLIQUE FRANÇAISE

PREFET DE LA HAUTE-SAÔNE

Direction Départementale des  
Territoires de la Haute-Saône




Cartographie de l'aléa  
inondation

Planche n° 20

Source: détermination par croisement  
des vitesses et des hauteurs d'eau  
dans la zones inondables d'occurrence  
centennale.

0 100 200 m

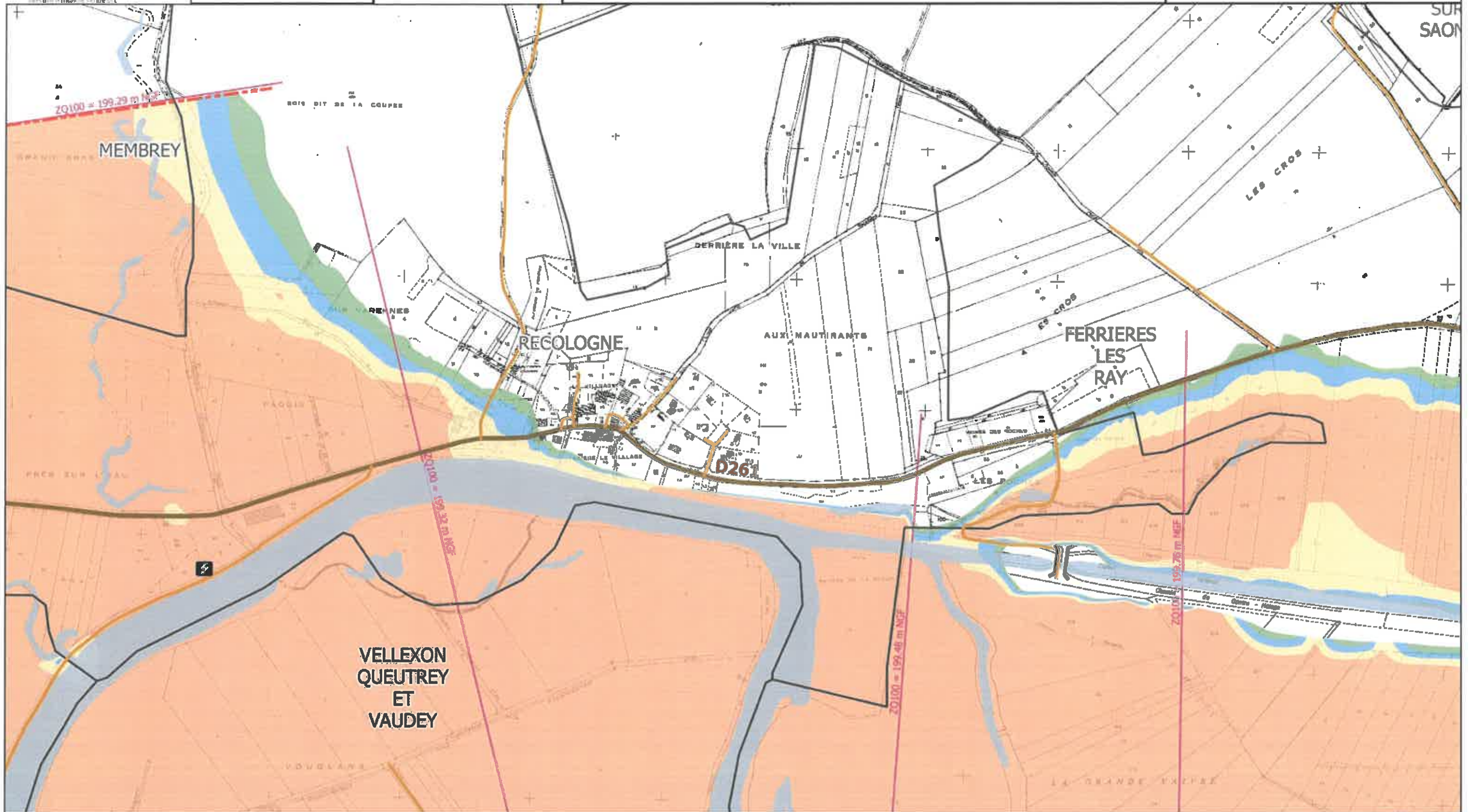
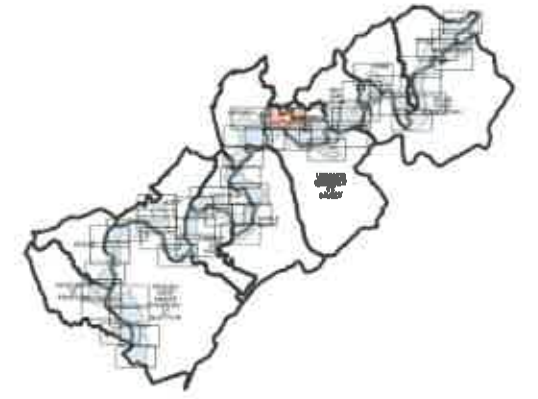


Version du 15/01/2019

- Aléa Faible
- Aléa Moyen
- Aléa Fort
- Aléa Très Fort

Légende

- Limites communes
- La Saône
- Limite zone étude
- Ouvrages
- Routes
- ⚡ Transfo électriques
- Camping
- Voies ferrées



# PLAN DE PREVENTION DU RISQUE INONDATION SAONE AMONT GRAYLOIS - Crue de référence



Liberté • Égalité • Fraternité  
RÉPUBLIQUE FRANÇAISE

PREFET DE LA HAUTE-SAÔNE

Direction Départementale des  
Territoires de la Haute-Saône

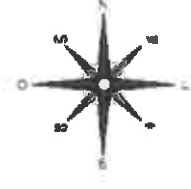


Cartographie de l'aléa  
inondation

Planche n° 21

Source: détermination par croisement  
des vitesses et des hauteurs d'eau  
dans la zones inondables d'occurrence  
centennale.

0 100 200 m

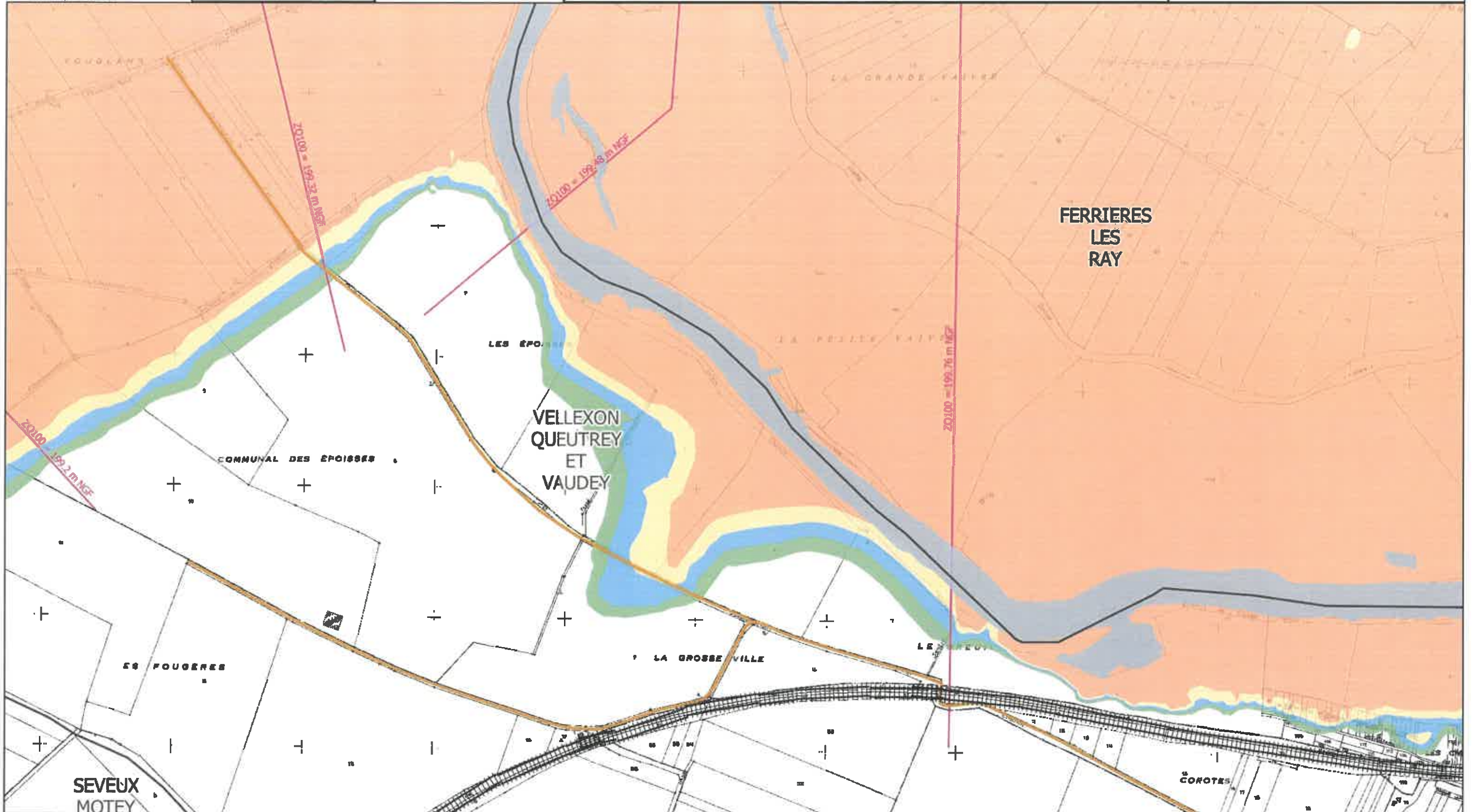
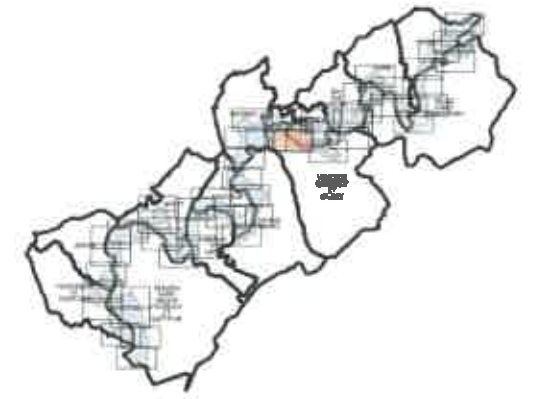


Version du 15/01/2019

- Aléa Faible
- Aléa Moyen
- Aléa Fort
- Aléa Très Fort

## Légende

- Limites communes
- La Saône
- Limite zone étude
- Ouvrages
- Routes
- Transfo électriques
- Camping
- Voies ferrées



# PLAN DE PREVENTION DU RISQUE INONDATION SAONE AMONT GRAYLOIS - Crue de référence



Liberté • Égalité • Fraternité  
RÉPUBLIQUE FRANÇAISE

PREFET DE LA HAUTE-SAÔNE

Direction Départementale des  
Territoires de la Haute-Saône



Cartographie de l'aléa  
inondation

Planche n° 22

Source: détermination par croisement  
des vitesses et des hauteurs d'eau  
dans la zones inondables d'occurrence  
centennale.

0 100 200 m



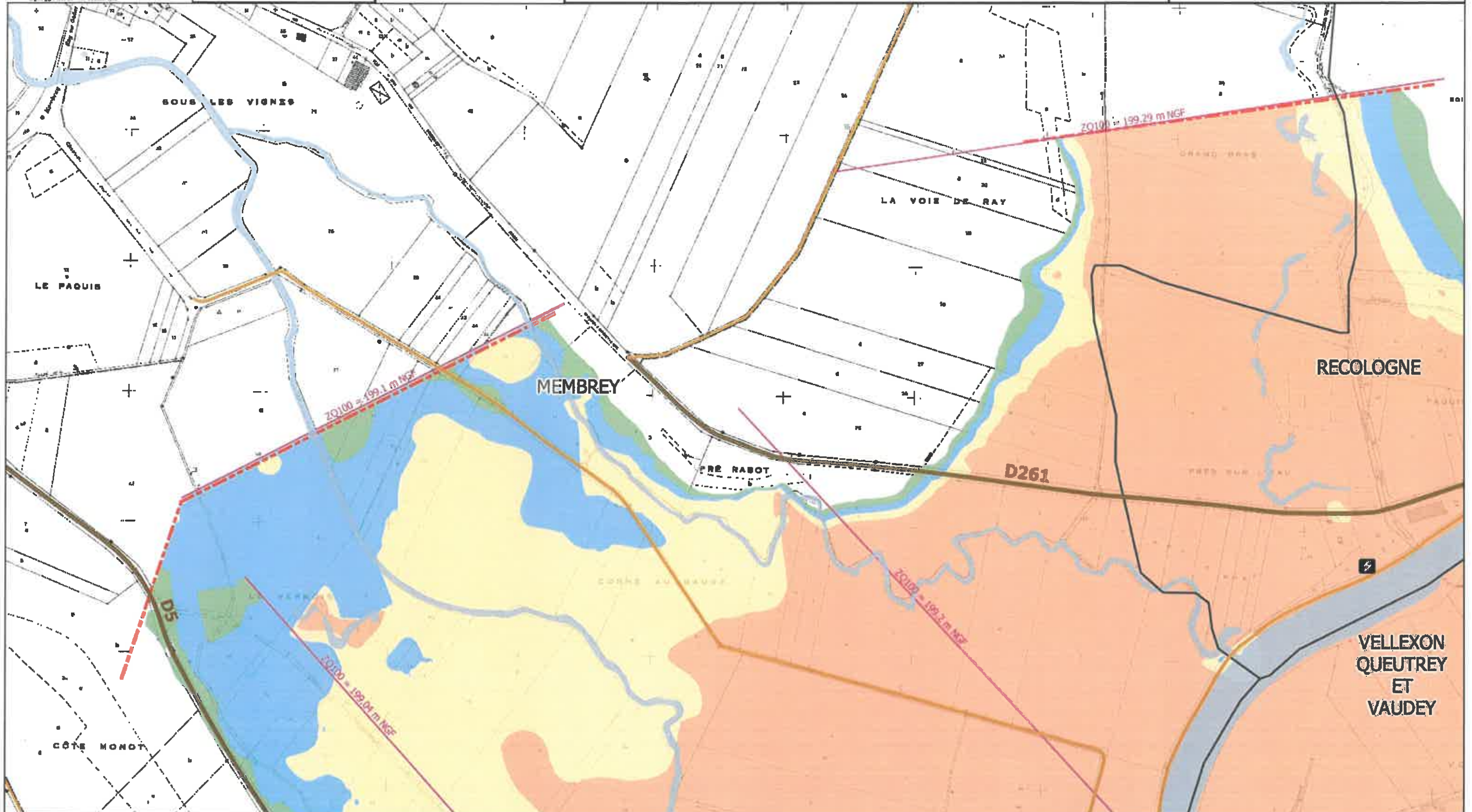
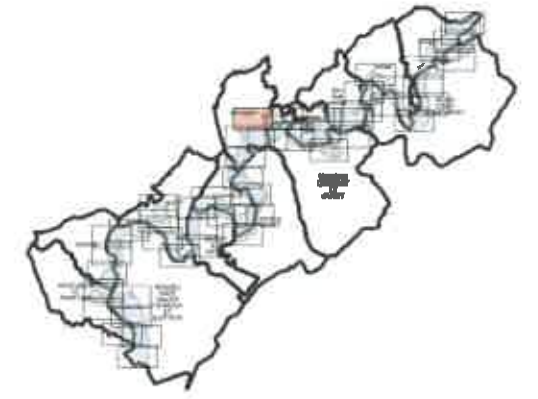
Version du 15/01/2019

Légende

- Aléa Faible
- Aléa Moyen
- Aléa Fort
- Aléa Très Fort

- Limites communes
- La Saône
- Limite zone étude
- Ouvrages

- Routes
- Transfo électriques
- Camping
- Voies ferrées





# PLAN DE PREVENTION DU RISQUE INONDATION SAONE AMONT GRAYLOIS - Crue de référence



Liberté • Égalité • Fraternité  
RÉPUBLIQUE FRANÇAISE

PREFET DE LA HAUTE-SAÔNE

Direction Départementale des  
Territoires de la Haute-Saône



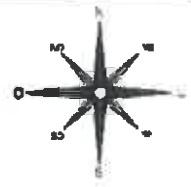
Direction Départementale des Territoires de la Haute-Saône

Cartographie de l'aléa  
inondation

Planche n° 23

Source: détermination par croisement  
des vitesses et des hauteurs d'eau  
dans la zones inondables d'occurrence  
centennale.

0 100 200 m

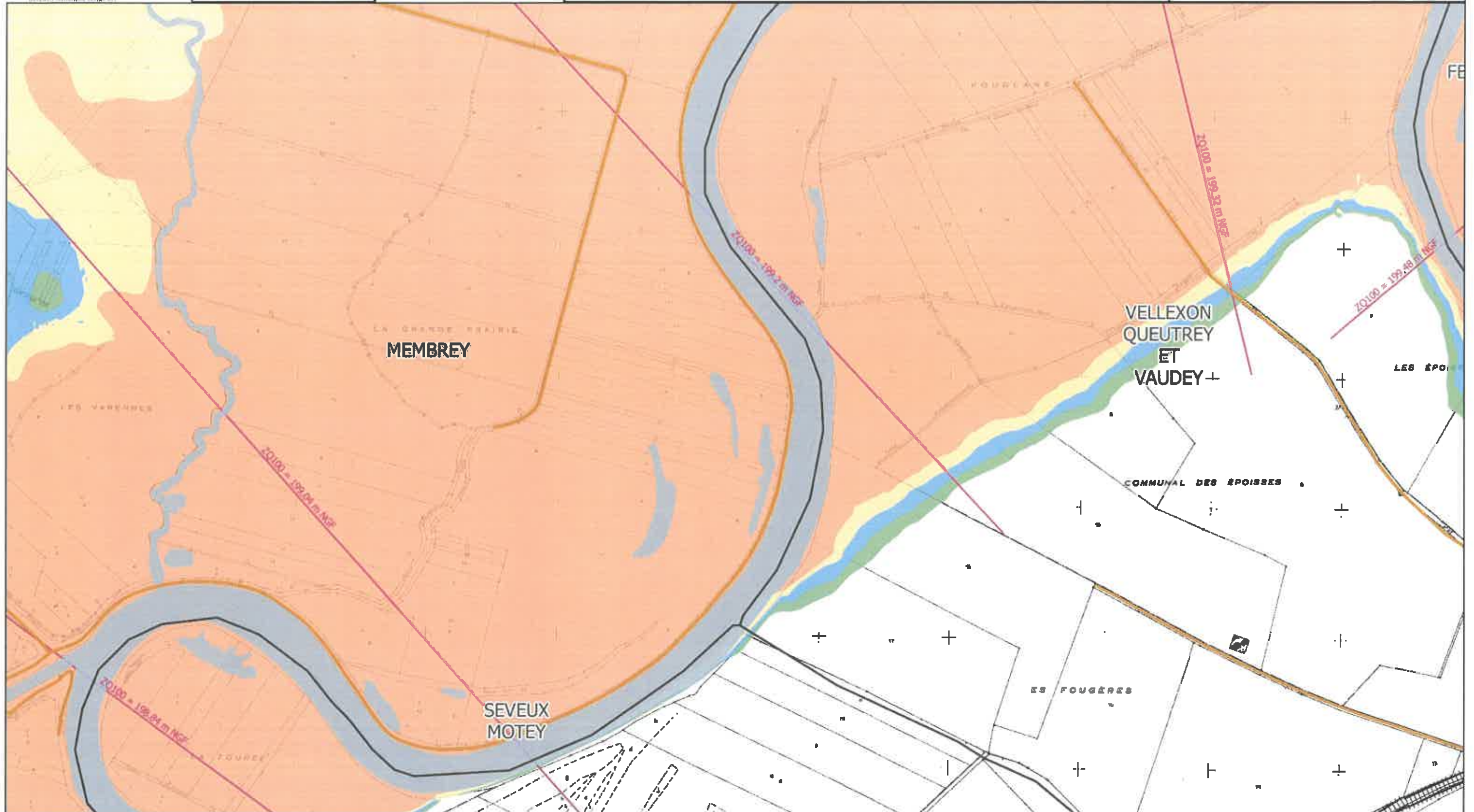
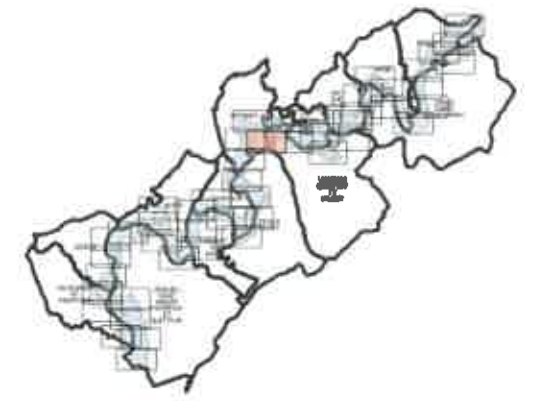


Version du 15/01/2019

- Aléa Faible
- Aléa Moyen
- Aléa Fort
- Aléa Très Fort

Légende

- Limites communes
- La Saône
- Limite zone étude
- Ouvrages
- Routes
- Transfo électriques
- Camping
- Voies ferrées



# PLAN DE PREVENTION DU RISQUE INONDATION SAONE AMONT GRAYLOIS - Crue de référence



Liberté • Égalité • Fraternité  
RÉPUBLIQUE FRANÇAISE

PREFET DE LA HAUTE-SAÔNE

Direction Départementale des  
Territoires de la Haute-Saône

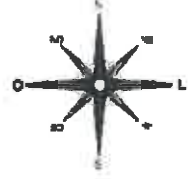


Cartographie de l'aléa  
inondation

Planche n° 24

Source: détermination par croisement  
des vitesses et des hauteurs d'eau  
dans la zones inondables d'occurrence  
centennale.

0 100 200 m

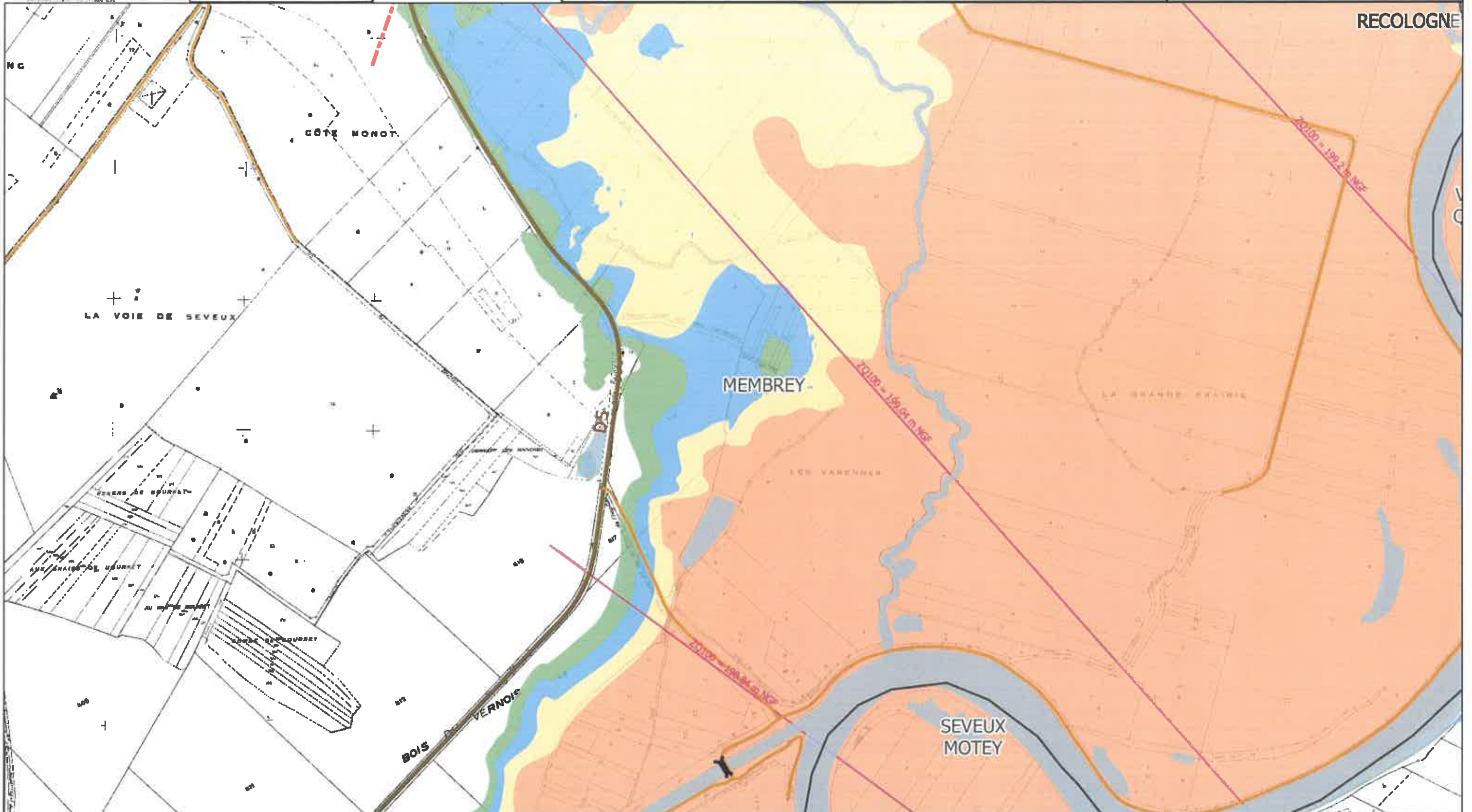
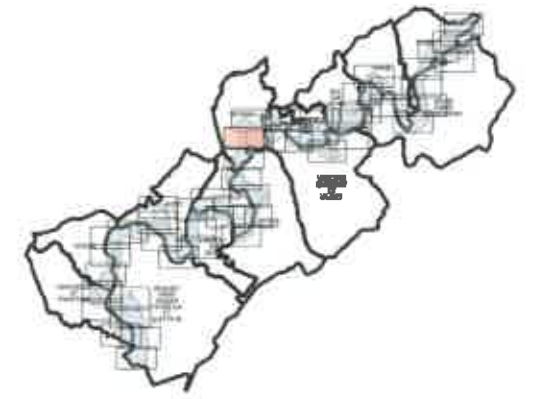


Version du 15/01/2019

- Aléa Faible
- Aléa Moyen
- Aléa Fort
- Aléa Très Fort

Légende

- Limites communes
- La Saône
- Limite zone étude
- Ouvrages
- Routes
- Transfo électriques
- Camping
- Voies ferrées



# PLAN DE PREVENTION DU RISQUE INONDATION SAONE AMONT GRAYLOIS - Crue de référence



Liberté • Égalité • Fraternité  
RÉPUBLIQUE FRANÇAISE

PREFET DE LA HAUTE-SAÔNE

Direction Départementale des  
Territoires de la Haute-Saône

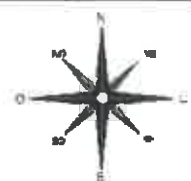


Cartographie de l'aléa  
inondation

Planche n° 25

Source: détermination par croisement  
des vitesses et des hauteurs d'eau  
dans la zones inondables d'occurrence  
centennale.

0 100 200 m

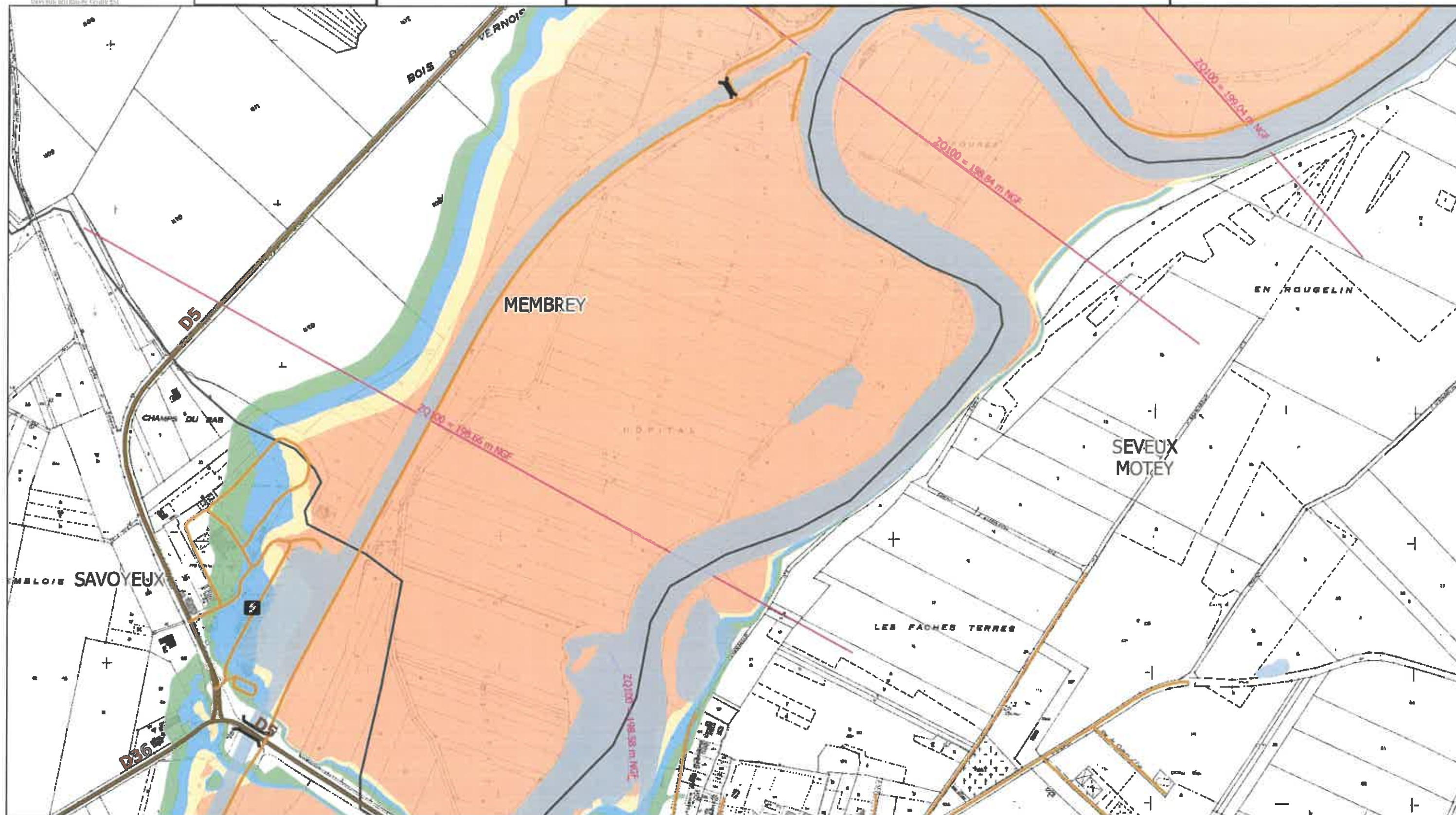
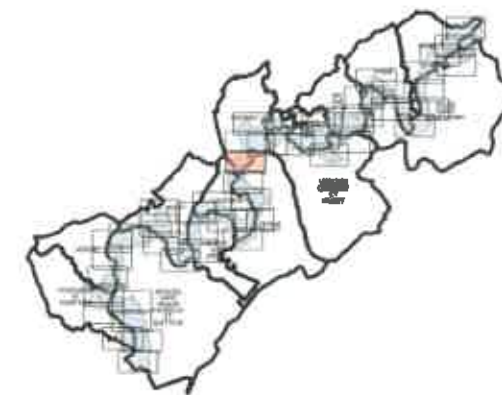


Version du 15/01/2019

- Aléa Faible
- Aléa Moyen
- Aléa Fort
- Aléa Très Fort

## Légende

- Limites communes
- La Saône
- Limite zone étude
- Ouvrages
- Routes
- Transfo électriques
- Camping
- Voies ferrées



# PLAN DE PREVENTION DU RISQUE INONDATION SAONE AMONT GRAYLOIS - Crue de référence



Liberté - Égalité - Fraternité  
RÉPUBLIQUE FRANÇAISE

PREFET DE LA HAUTE-SAÔNE

Direction Départementale des  
Territoires de la Haute-Saône




Cartographie de l'aléa  
inondation

Planche n° 26

Source: détermination par croisement  
des vitesses et des hauteurs d'eau  
dans la zones inondables d'occurrence  
centennale.

0 100 200 m

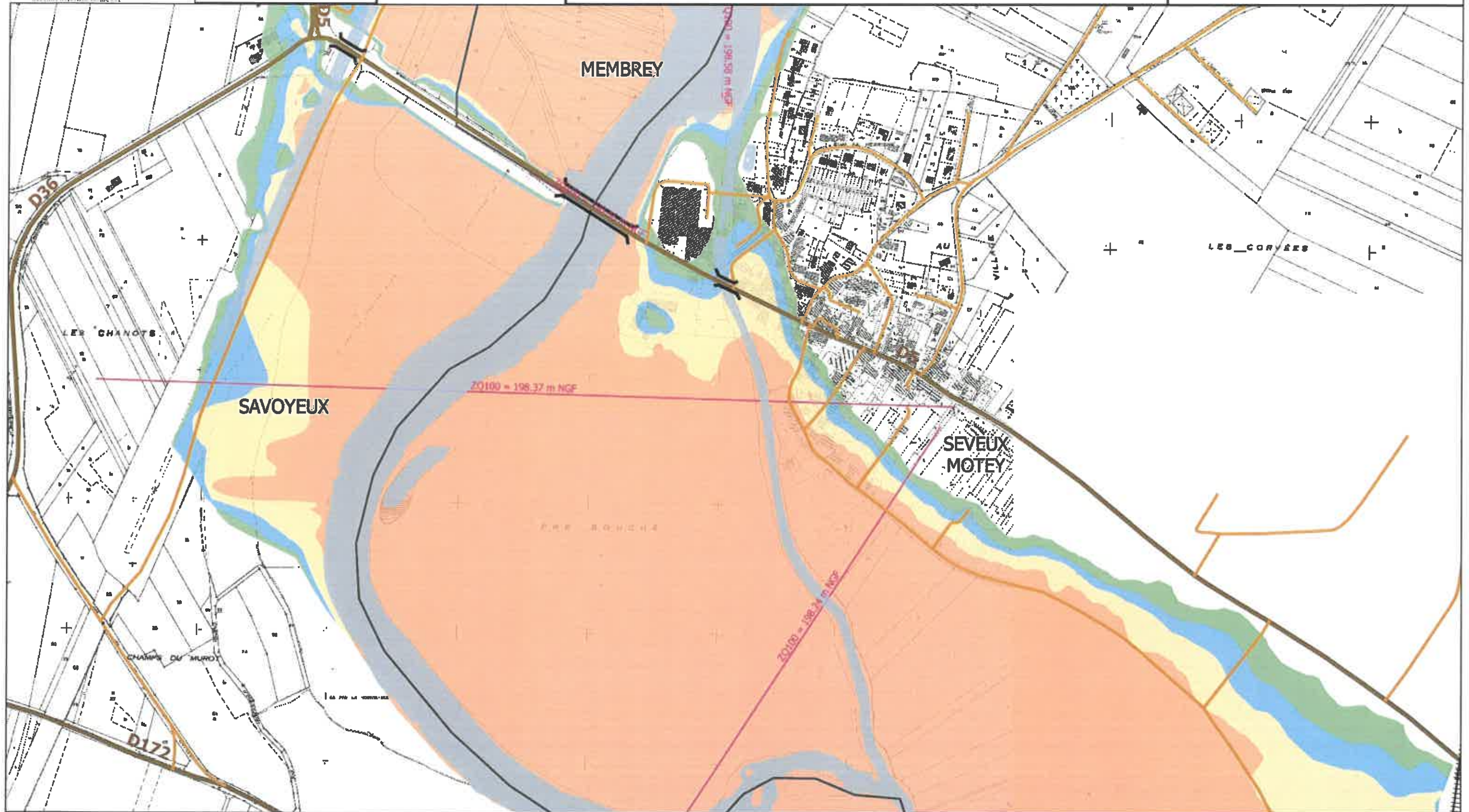
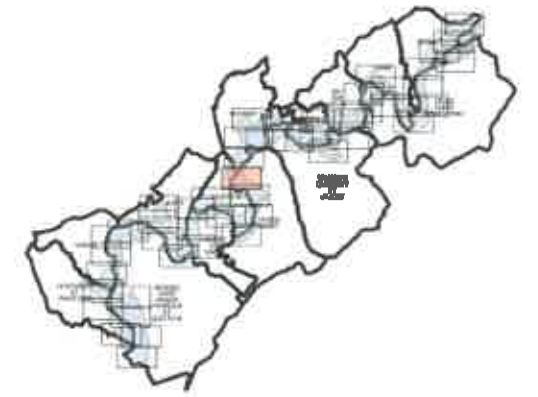


Version du 15/01/2019

- Aléa Faible
- Aléa Moyen
- Aléa Fort
- Aléa Très Fort

Légende

- Limites communes
- La Saône
- Limite zone étude
- Ouvrages
- Routes
- Transfo électriques
- Camping
- Voies ferrées



# PLAN DE PREVENTION DU RISQUE INONDATION SAONE AMONT GRAYLOIS - Crue de référence



Liberté - Égalité - Fraternité  
RÉPUBLIQUE FRANÇAISE

PREFET DE LA HAUTE-SAÔNE

Direction Départementale des  
Territoires de la Haute-Saône




Cartographie de l'aléa  
inondation

Planche n° 27

Source: détermination par croisement  
des vitesses et des hauteurs d'eau  
dans la zones inondables d'occurrence  
centennale.

0 100 200 m

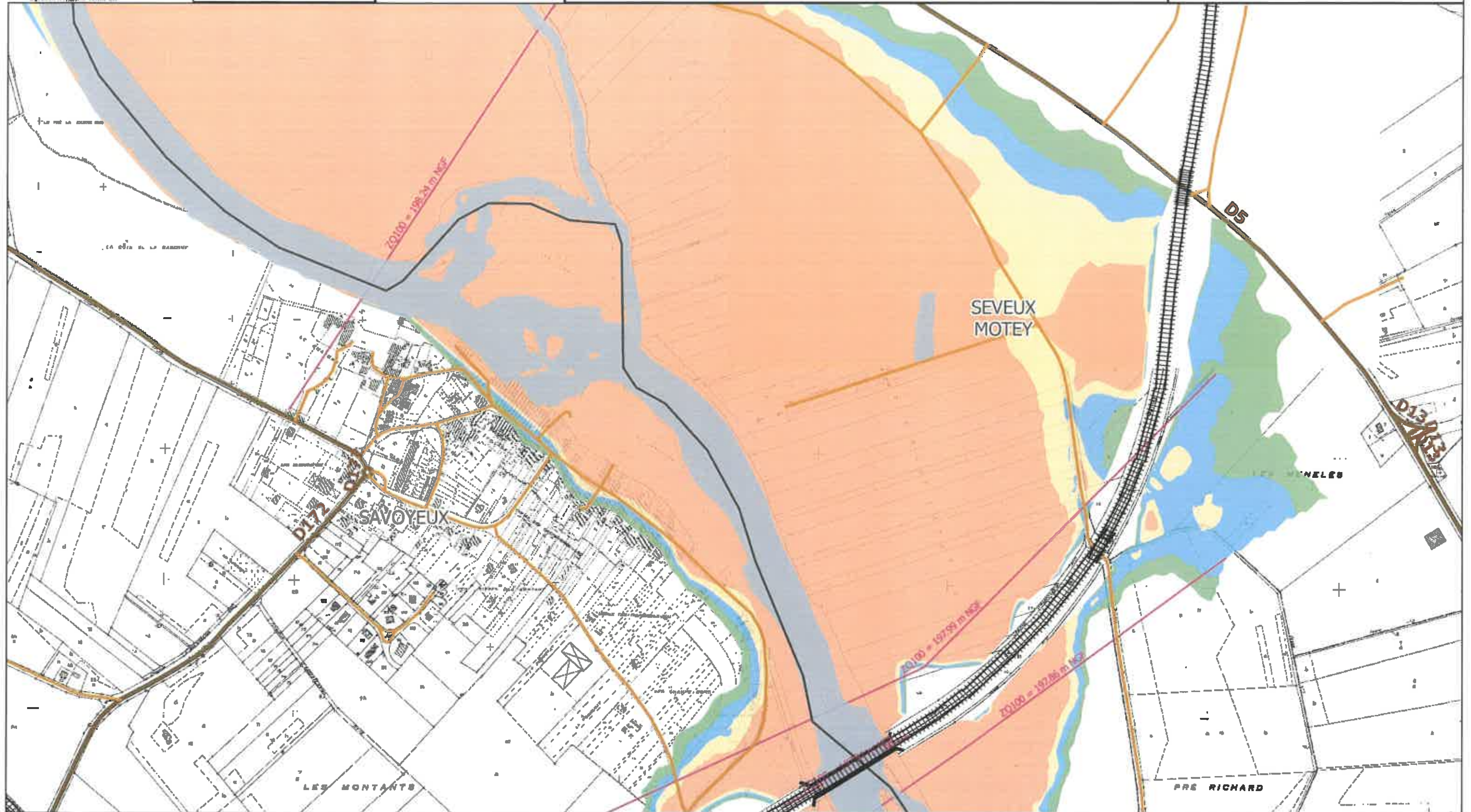
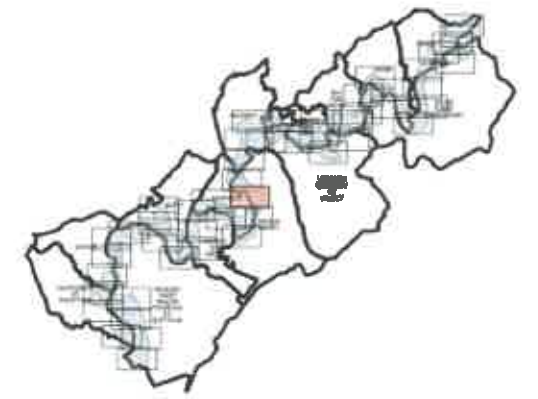


Version du 15/01/2019

- Aléa Faible
- Aléa Moyen
- Aléa Fort
- Aléa Très Fort

Légende

- Limites communes
- La Saône
- Limite zone étude
- Ouvrages
- Routes
- Transfo électriques
- Camping
- Voies ferrées



# PLAN DE PREVENTION DU RISQUE INONDATION SAONE AMONT GRAYLOIS - Crue de référence



Liberté • Égalité • Fraternité  
RÉPUBLIQUE FRANÇAISE

PREFET DE LA HAUTE-SAÔNE

Direction Départementale des  
Territoires de la Haute-Saône

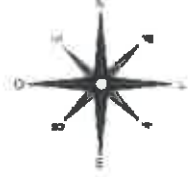


Cartographie de l'aléa  
inondation

Planche n° 28

Source: détermination par croisement  
des villages et des hauteurs d'eau  
dans la zones inondables d'occurrence  
centennale.

0 100 200 m

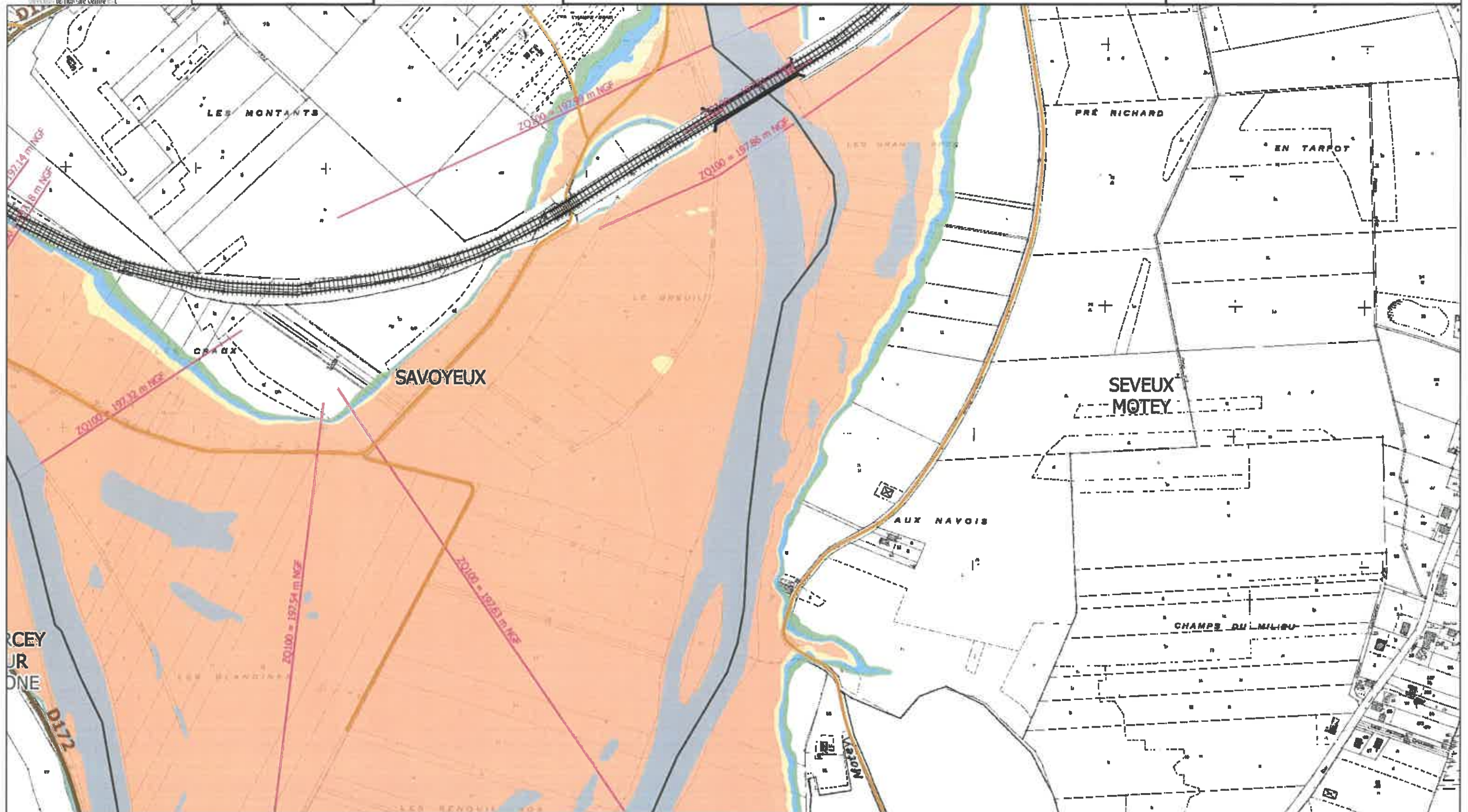
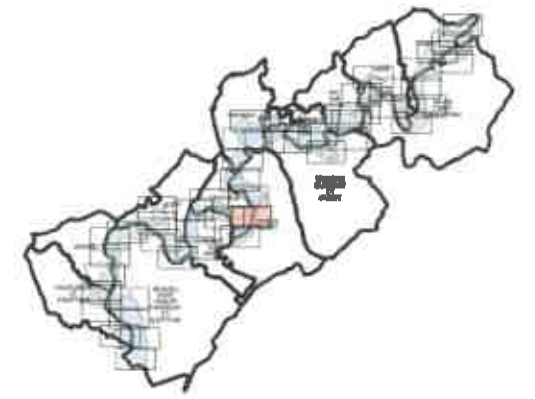


Version du 15/01/2019

- Aléa Faible
- Aléa Moyen
- Aléa Fort
- Aléa Très Fort

Légende

- Limites communes
- La Saône
- Limite zone étude
- Ouvrages
- Routes
- Transfo électriques
- Camping
- Voies ferrées



# PLAN DE PREVENTION DU RISQUE INONDATION SAONE AMONT GRAYLOIS - Crue de référence



Liberté • Égalité • Fraternité  
RÉPUBLIQUE FRANÇAISE

PREFET DE LA HAUTE-SAÔNE

Direction Départementale des  
Territoires de la Haute-Saône




Cartographie de l'aléa  
inondation

Planche n° 29

Source: détermination par croisement  
des vitesses et des hauteurs d'eau  
dans la zones inondables d'occurrence  
centennale.

0 100 200 m

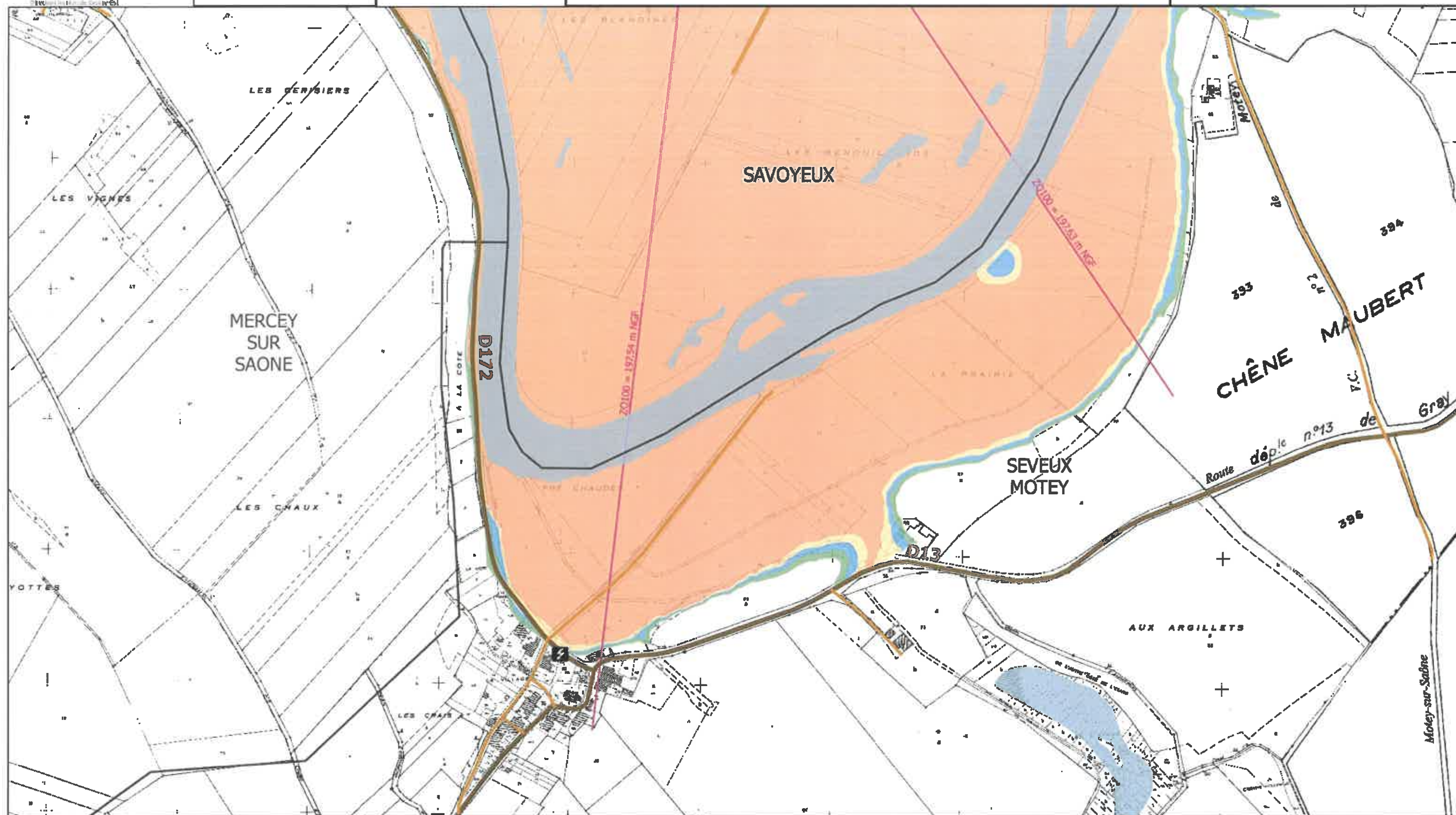
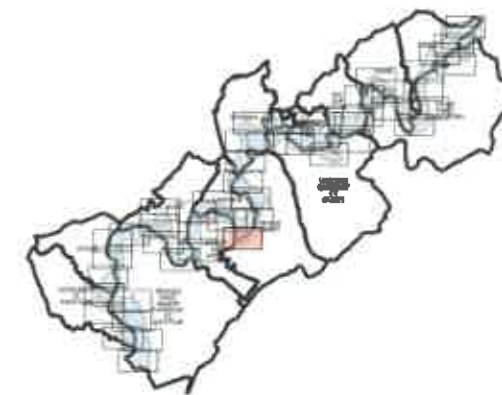


Version du 15/01/2019

- Aléa Faible
- Aléa Moyen
- Aléa Fort
- Aléa Très Fort

Légende

- Limites communes
- La Saône
- Limite zone étude
- Ouvrages
- Routes
- Transfo électriques
- Camping
- Voies ferrées



# PLAN DE PREVENTION DU RISQUE INONDATION SAONE AMONT GRAYLOIS - Crue de référence



Liberté • Égalité • Fraternité  
RÉPUBLIQUE FRANÇAISE

PREFET DE LA HAUTE-SAÔNE

Direction Départementale des  
Territoires de la Haute-Saône




Cartographie de l'aléa  
inondation

Planche n° 30

Source: détermination par croisement  
des vitesses et des hauteurs d'eau  
dans la zones inondables d'occurrence  
centennale.

0 100 200 m

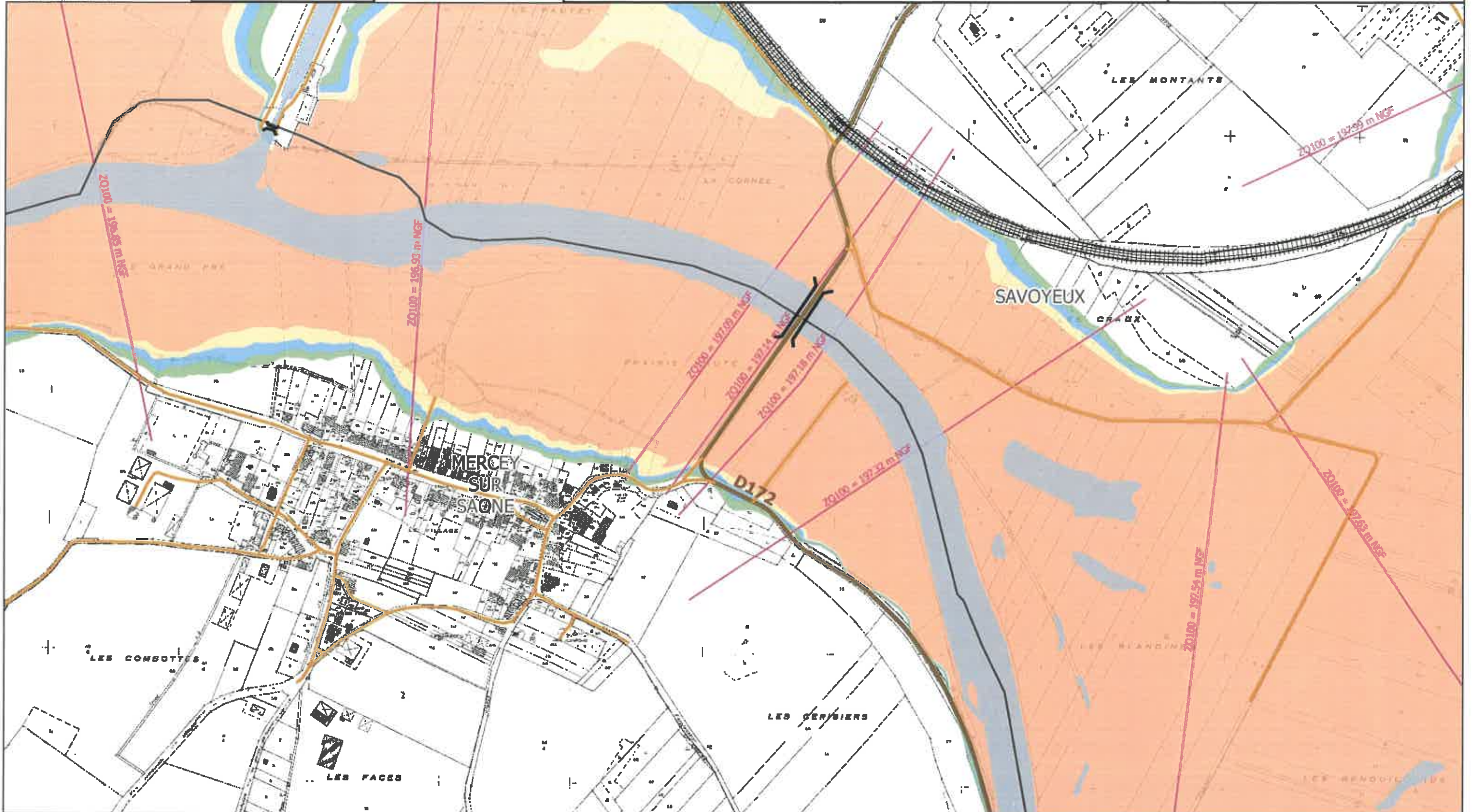
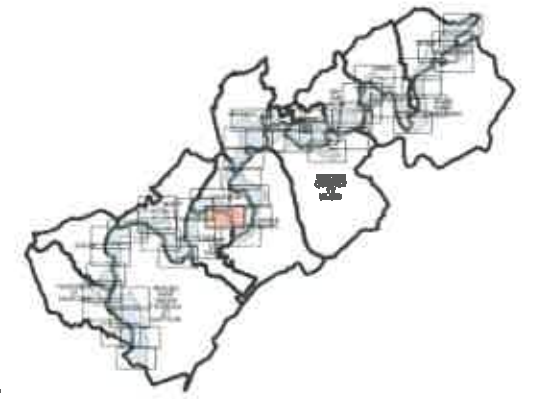


Version du 15/01/2019

- Aléa Faible
- Aléa Moyen
- Aléa Fort
- Aléa Très Fort

Légende

- Limites communes
- La Saône
- Limite zone étude
- Ouvrages
- Routes
- Transfo électriques
- Camping
- Voies ferrées





# PLAN DE PREVENTION DU RISQUE INONDATION SAONE AMONT GRAYLOIS - Crue de référence



Liberté • Égalité • Fraternité  
RÉPUBLIQUE FRANÇAISE

PREFET DE LA HAUTE-SAÔNE

Direction Départementale des  
Territoires de la Haute-Saône




Cartographie de l'aléa  
inondation

Planche n° 31

Source: détermination par croisement  
des vitesses et des hauteurs d'eau  
dans la zones inondables d'occurrence  
centennale.

0 100 200 m



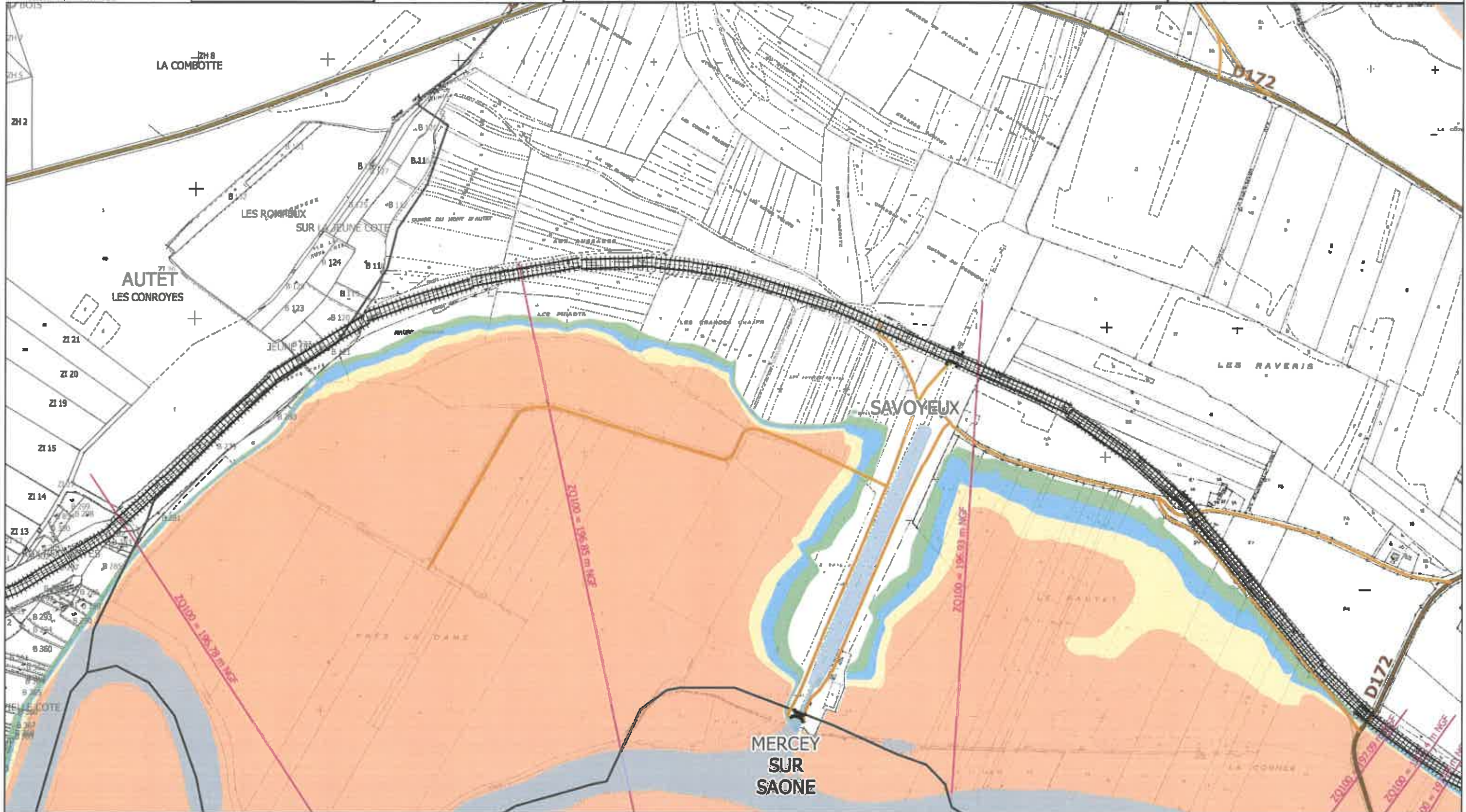
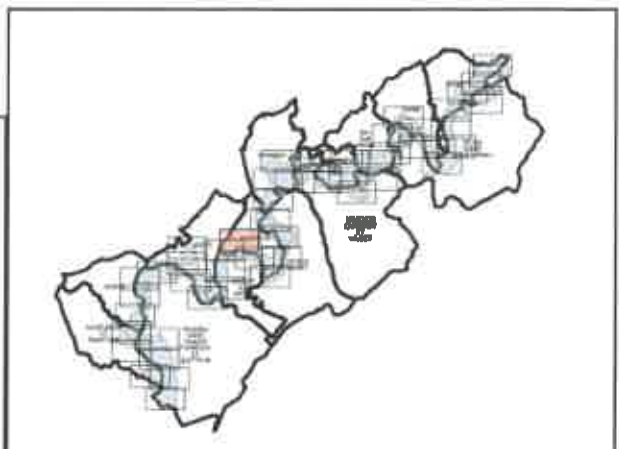
Version du 15/01/2019

Légende

- Aléa Faible
- Aléa Moyen
- Aléa Fort
- Aléa Très Fort

- Limites communes
- La Saône
- Limite zone étude
- Ouvrages

- Routes
- Transfo électriques
- Camping
- Voies ferrées



# PLAN DE PREVENTION DU RISQUE INONDATION SAONE AMONT GRAYLOIS - Crue de référence



Liberté • Égalité • Fraternité  
RÉPUBLIQUE FRANÇAISE

PREFET DE LA HAUTE-SAÔNE

Direction Départementale des  
Territoires de la Haute-Saône

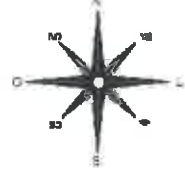


Cartographie de l'aléa  
inondation

Planche n° 32

Source: détermination par croisement  
des vitesses et des hauteurs d'eau  
dans la zones inondables d'occurrence  
centennale.

0 100 200 m



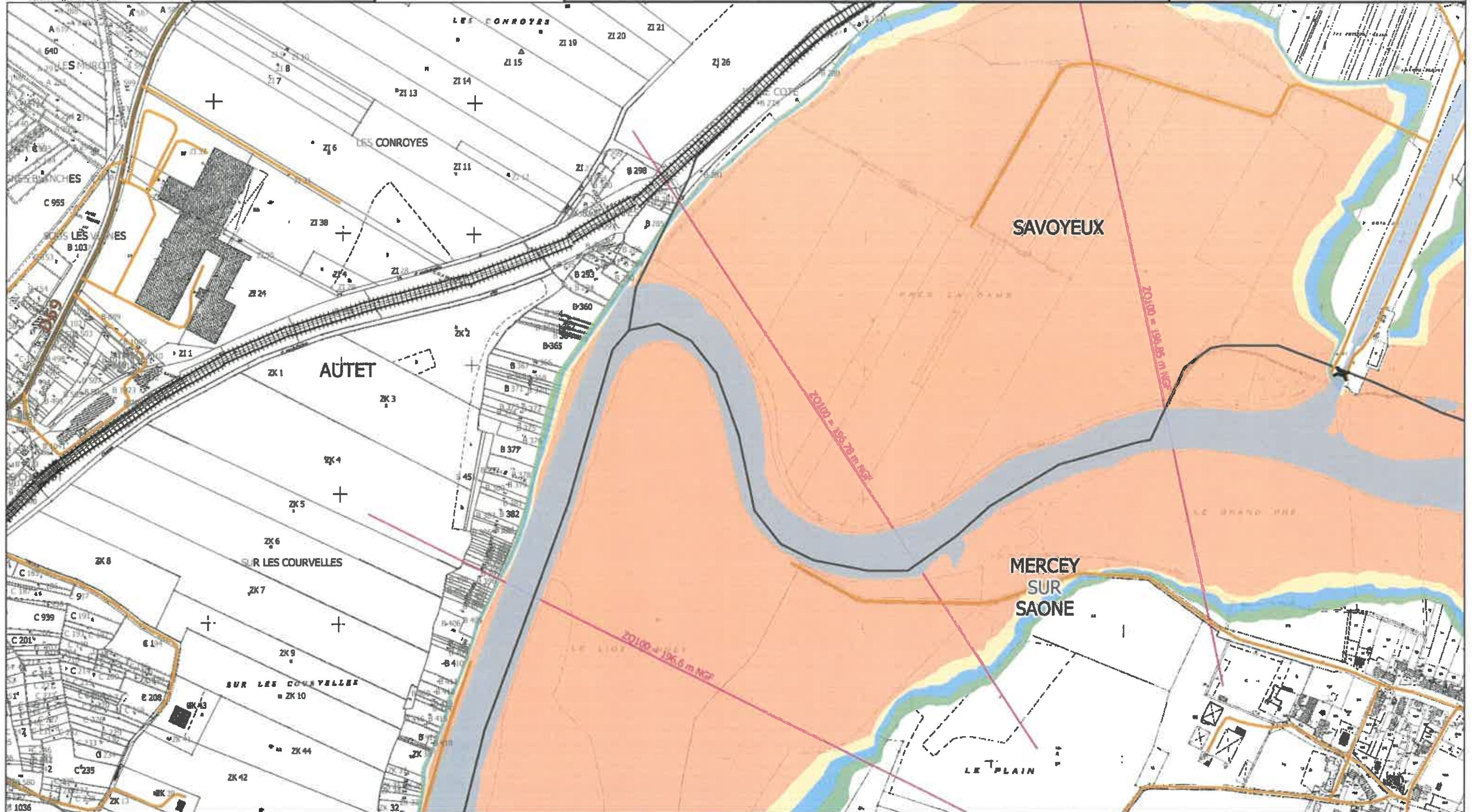
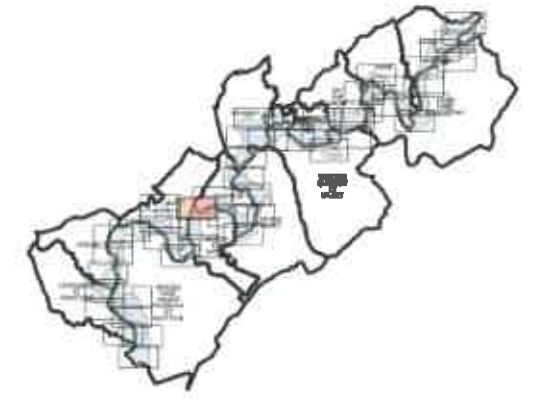
Version du 15/01/2019

Légende

- Aléa Faible
- Aléa Moyen
- Aléa Fort
- Aléa Très Fort

- Limites communes
- La Saône
- Limite zone étude
- Ouvrages

- Routes
- Transfo électriques
- Camping
- Voies ferrées



# PLAN DE PREVENTION DU RISQUE INONDATION SAONE AMONT GRAYLOIS - Crue de référence



Liberté • Égalité • Fraternité  
RÉPUBLIQUE FRANÇAISE

PREFET DE LA HAUTE-SAÔNE

Direction Départementale des  
Territoires de la Haute-Saône

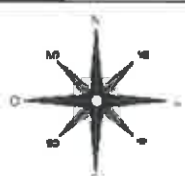


Cartographie de l'aléa  
inondation

Planche n° 33

Source: détermination par croisement  
des vitesses et des hauteurs d'eau  
dans la zones inondables d'occurrence  
centennale.

0 100 200 m



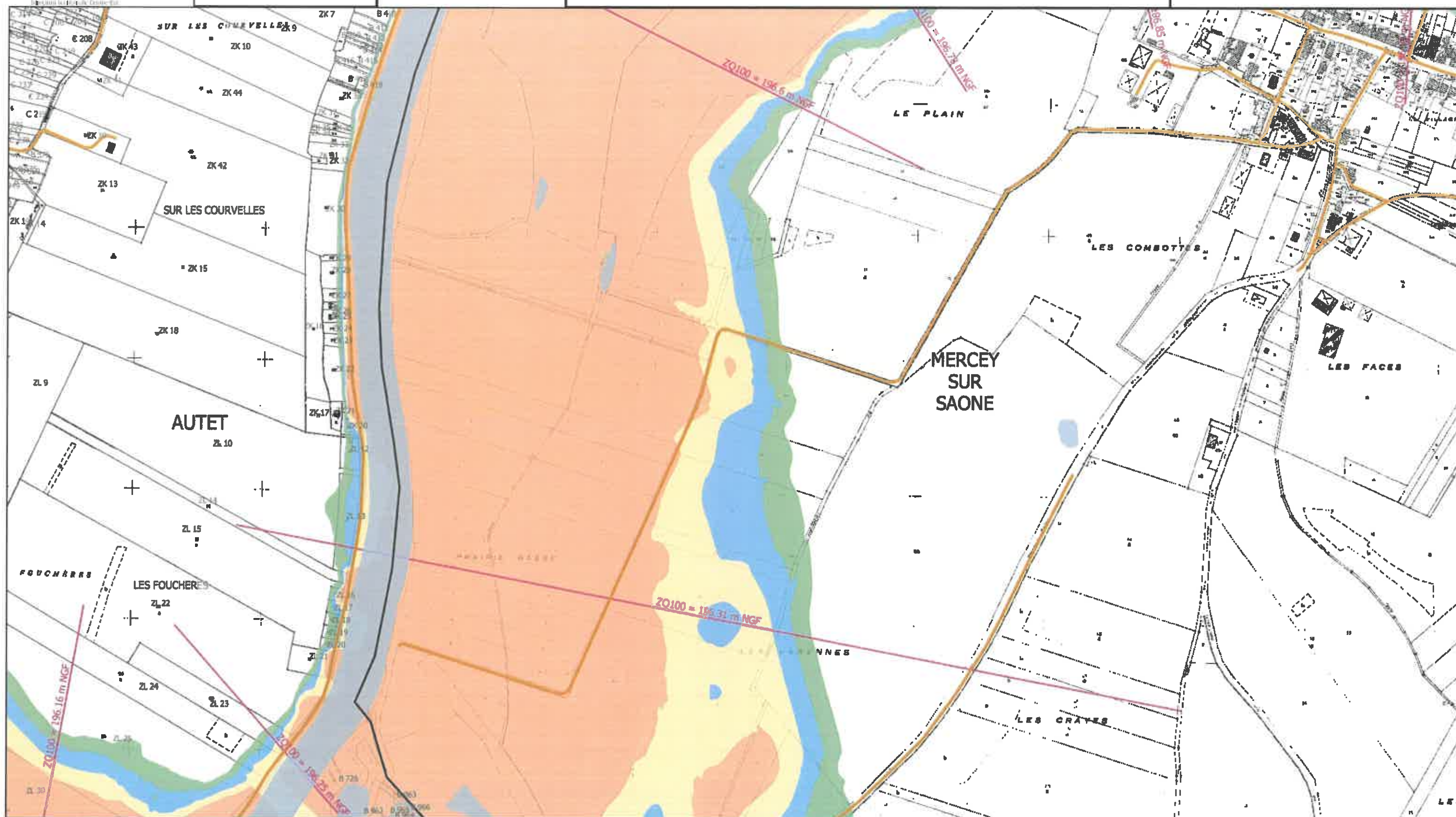
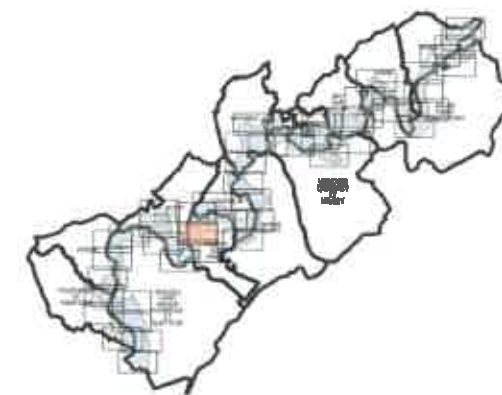
Version du 15/01/2019

Légende

- Aléa Faible
- Aléa Moyen
- Aléa Fort
- Aléa Très Fort

- Limites communes
- La Saône
- Limite zone étude
- Ouvrages

- Routes
- Transfo électriques
- Camping
- Voies ferrées



# PLAN DE PREVENTION DU RISQUE INONDATION SAONE AMONT GRAYLOIS - Crue de référence



Liberté • Égalité • Fraternité  
RÉPUBLIQUE FRANÇAISE

PREFET DE LA HAUTE-SAÔNE

Direction Départementale des  
Territoires de la Haute-Saône




Cartographie de l'aléa  
inondation

Planche n° 34

Source: détermination par croisement  
des vitesses et des hauteurs d'eau  
dans la zones inondables d'occurrence  
cantonale.

0 100 200 m



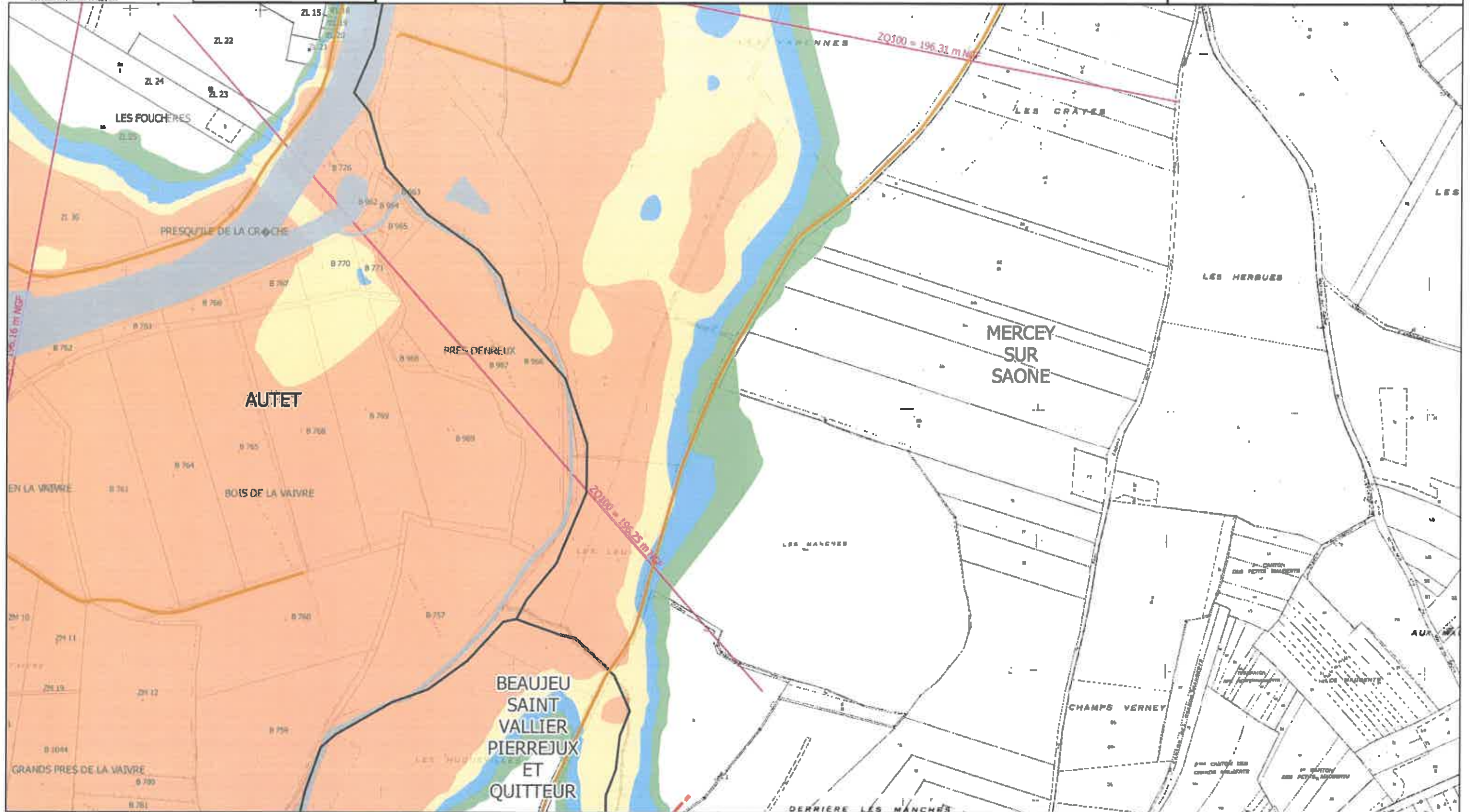
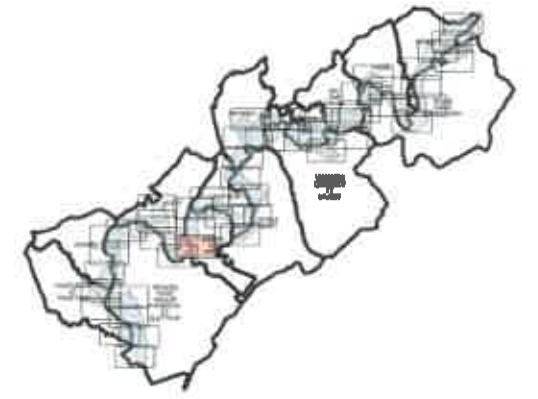
Version du 15/01/2019

Légende

- Aléa Faible
- Aléa Moyen
- Aléa Fort
- Aléa Très Fort

- Limites communes
- La Saône
- Limite zone étude
- Ouvrages

- Routes
- Transfo électriques
- Camping
- Voies ferrées



# PLAN DE PREVENTION DU RISQUE INONDATION SAONE AMONT GRAYLOIS - Crue de référence



Liberté • Égalité • Fraternité  
RÉPUBLIQUE FRANÇAISE

PREFET DE LA HAUTE-SAÔNE

Direction Départementale des  
Territoires de la Haute-Saône



Cartographie de l'aléa  
inondation

Planche n° 35

Source: détermination par croisement  
des vitesses et des hauteurs d'eau  
dans la zones inondables d'occurrence  
centennale.

0 100 200 m

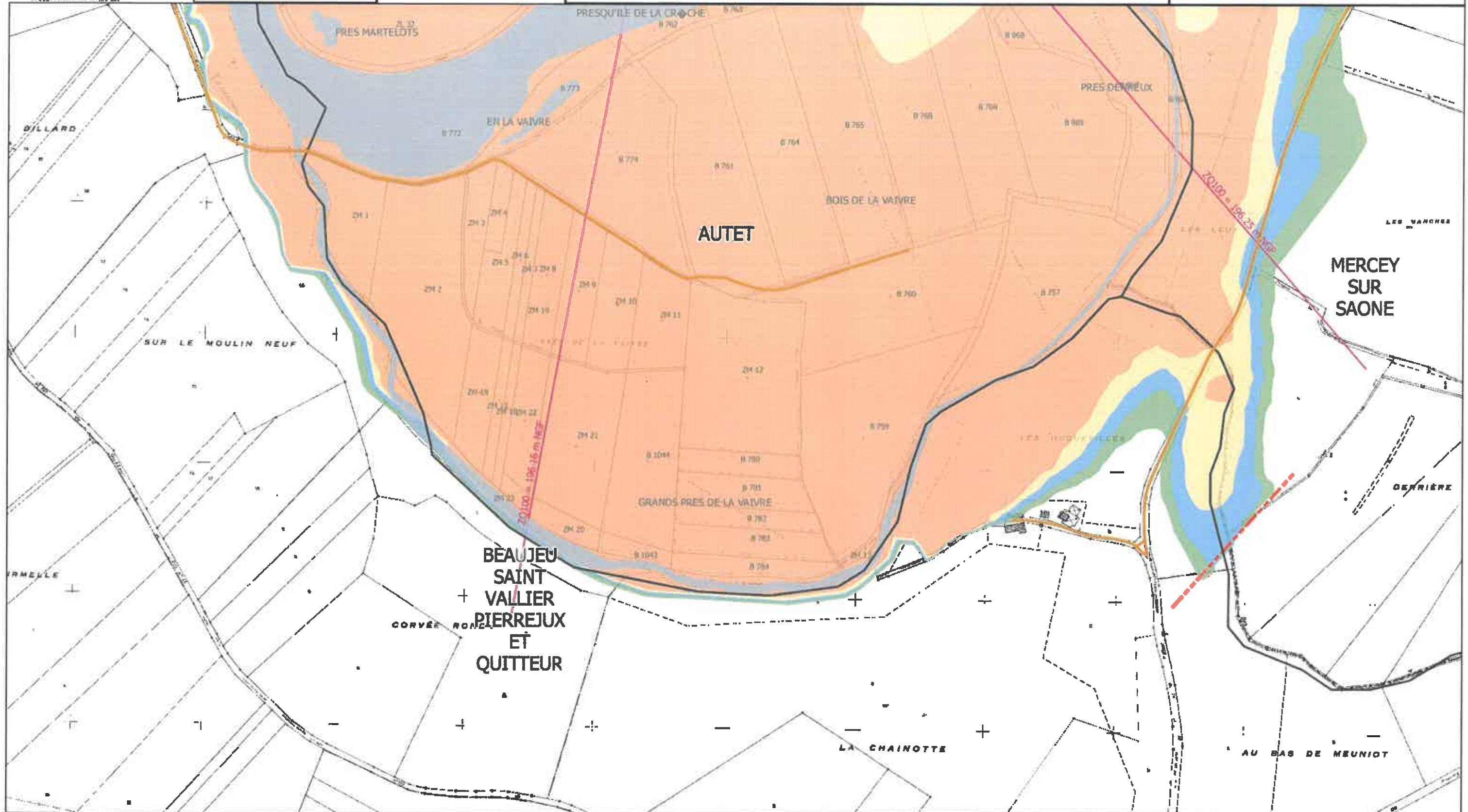
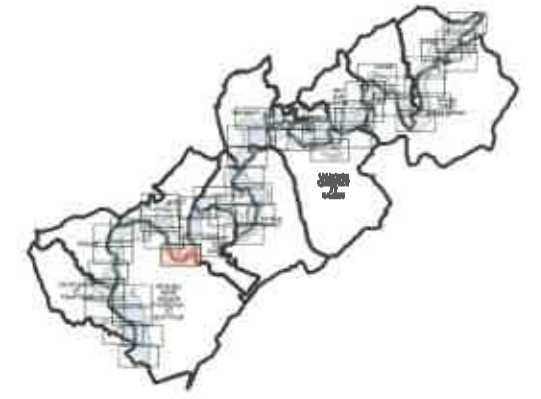


Version du 15/01/2019

- Aléa Faible
- Aléa Moyen
- Aléa Fort
- Aléa Très Fort

Légende

- Limites communes
- La Saône
- Limite zone étude
- Ouvrages
- Routes
- Transfo électriques
- Camping
- Voies ferrées



# PLAN DE PREVENTION DU RISQUE INONDATION SAONE AMONT GRAYLOIS - Crue de référence



Liberté • Égalité • Fraternité  
RÉPUBLIQUE FRANÇAISE

PREFET DE LA HAUTE-SAÔNE

Direction Départementale des  
Territoires de la Haute-Saône




Cartographie de l'aléa  
inondation

Planche n° 36

Source: détermination par croisement  
des vitesses et des hauteurs d'eau  
dans la zones inondables d'occurrence  
centennale.

0 100 200 m



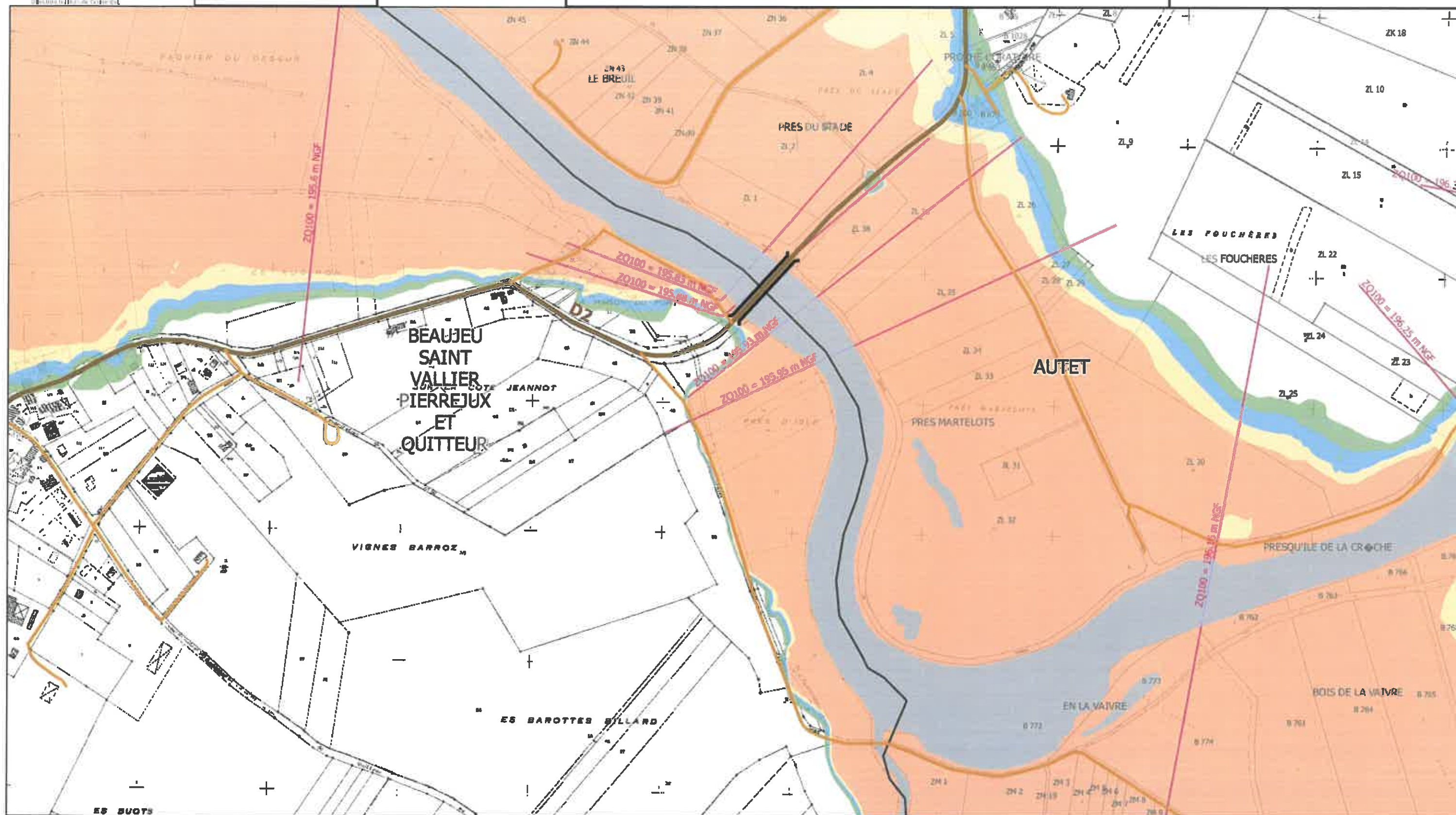
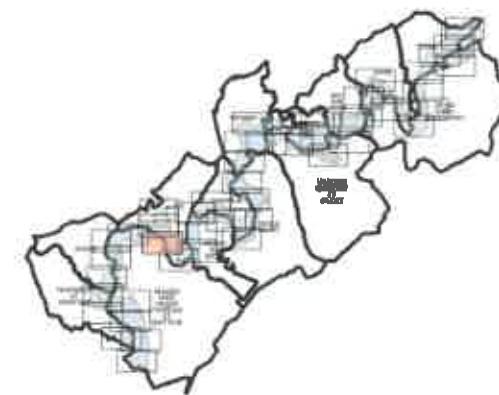
Version du 15/01/2019

Légende

- Aléa Faible
- Aléa Moyen
- Aléa Fort
- Aléa Très Fort

- Limites communes
- La Saône
- Limite zone étude
- Ouvrages

- Routes
- Transfo électriques
- Camping
- Voies ferrées



# PLAN DE PREVENTION DU RISQUE INONDATION SAONE AMONT GRAYLOIS - Crue de référence



Liberté • Égalité • Fraternité  
RÉPUBLIQUE FRANÇAISE

PREFET DE LA HAUTE-SAÔNE

Direction Départementale des  
Territoires de la Haute-Saône

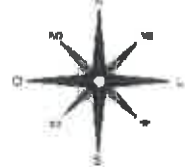


Cartographie de l'aléa  
inondation

Planche n° 37

Source: détermination par croisement  
des vitesses et des hauteurs d'eau  
dans la zones inondables d'occurrence  
centennale.

0 100 200 m



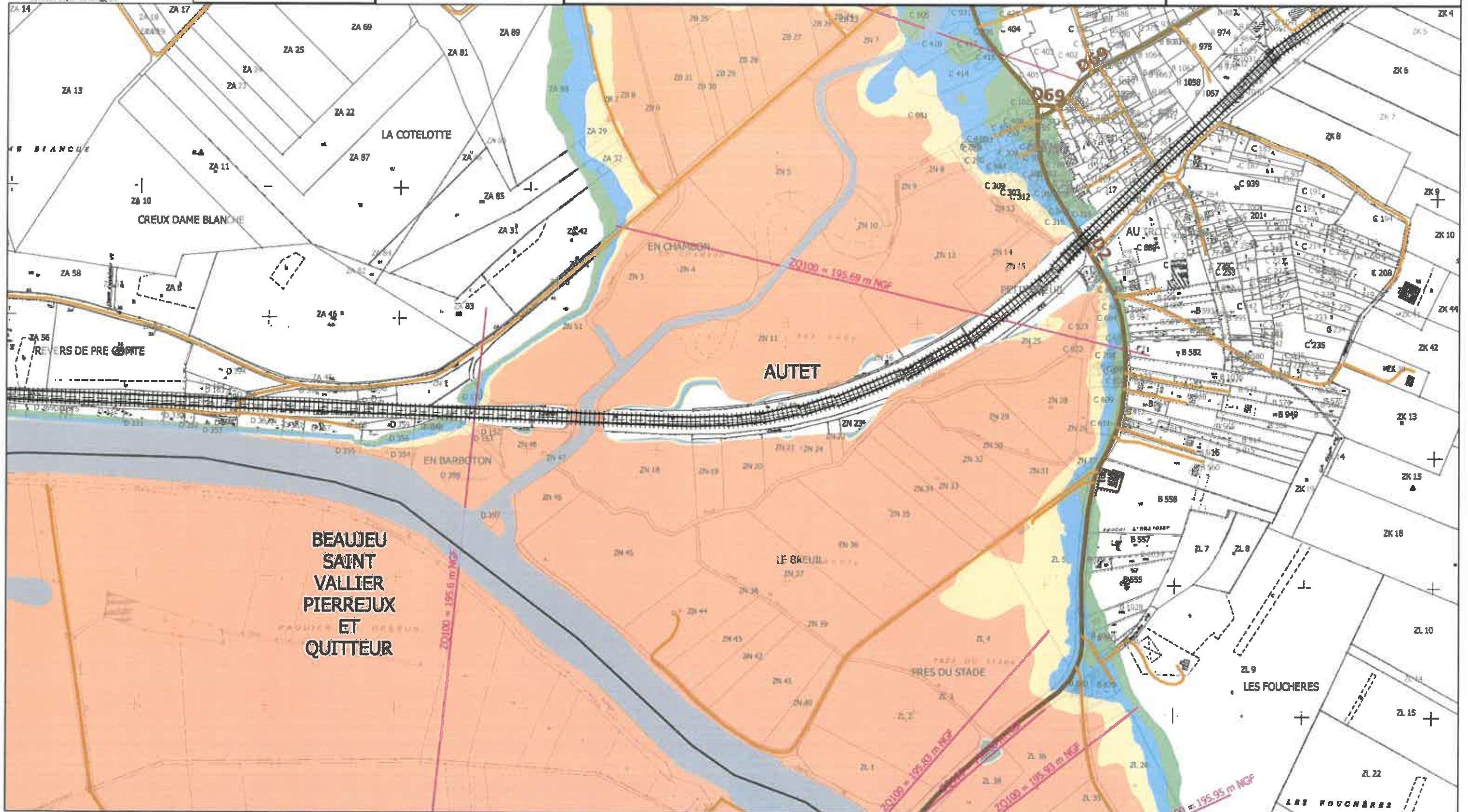
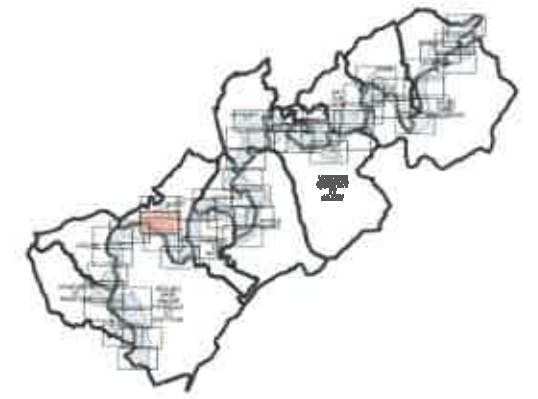
Version du 15/01/2019

Légende

- Aléa Faible
- Aléa Moyen
- Aléa Fort
- Aléa Très Fort

- Limites communes
- La Saône
- Limite zone étude
- Ouvrages

- Routes
- Transfo électriques
- Camping
- Voies ferrées



# PLAN DE PREVENTION DU RISQUE INONDATION SAONE AMONT GRAYLOIS - Crue de référence



Liberté • Égalité • Fraternité  
RÉPUBLIQUE FRANÇAISE

PREFET DE LA HAUTE-SAÔNE

Direction Départementale des  
Territoires de la Haute-Saône

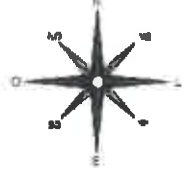


Cartographie de l'aléa  
inondation

Planche n° 38

Source: détermination par croisement  
des vitesses et des hauteurs d'eau  
dans la zones inondables d'occurrence  
centennale.

0 100 200 m



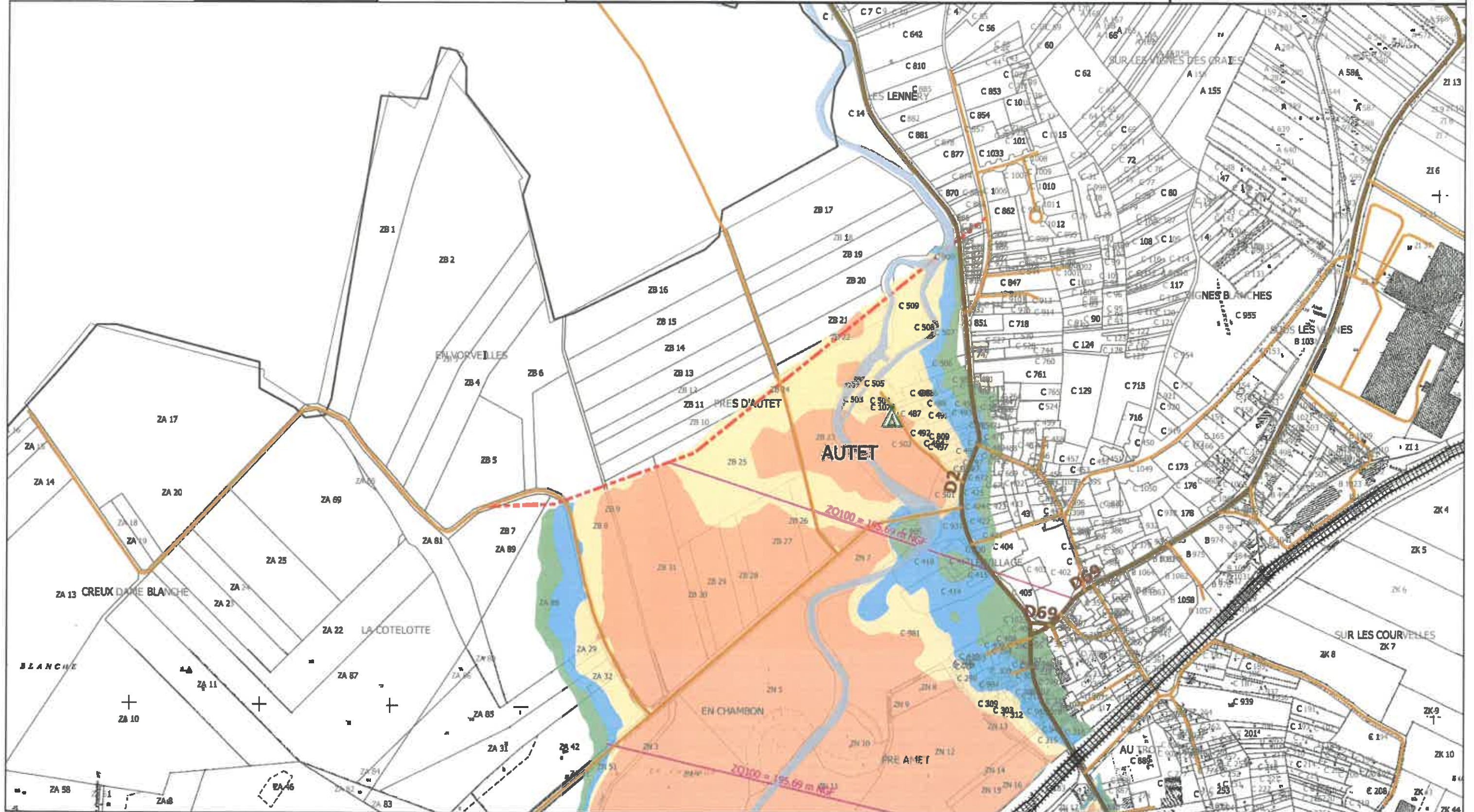
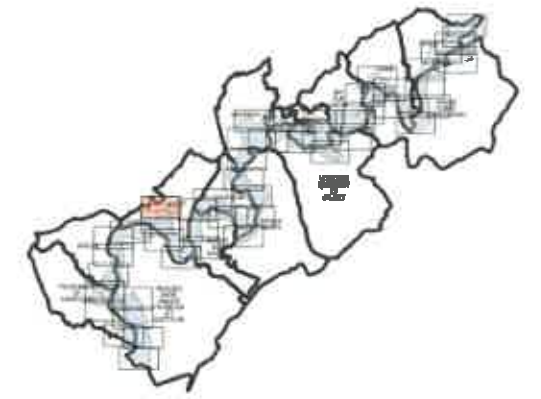
Version du 15/01/2019

Légende

- Aléa Faible
- Aléa Moyen
- Aléa Fort
- Aléa Très Fort

- Limites communes
- La Saône
- Limite zone étude
- Ouvrages

- Routes
- Transfo électriques
- Camping
- Voies ferrées





# PLAN DE PREVENTION DU RISQUE INONDATION SAONE AMONT GRAYLOIS - Crue de référence

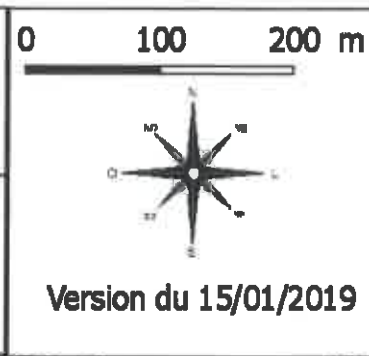


PREFET DE LA HAUTE-SAÔNE

Direction Départementale des Territoires de la Haute-Saône

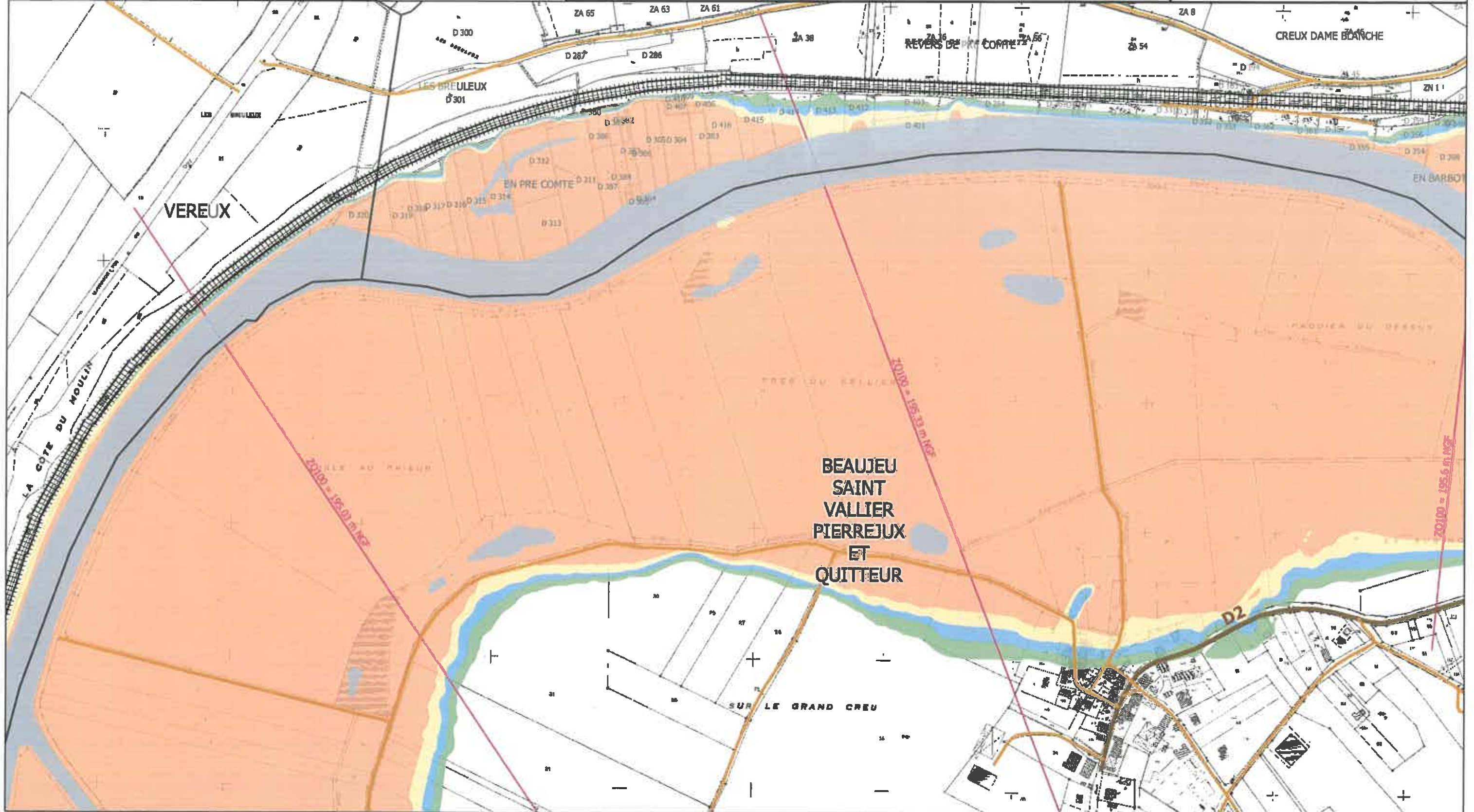
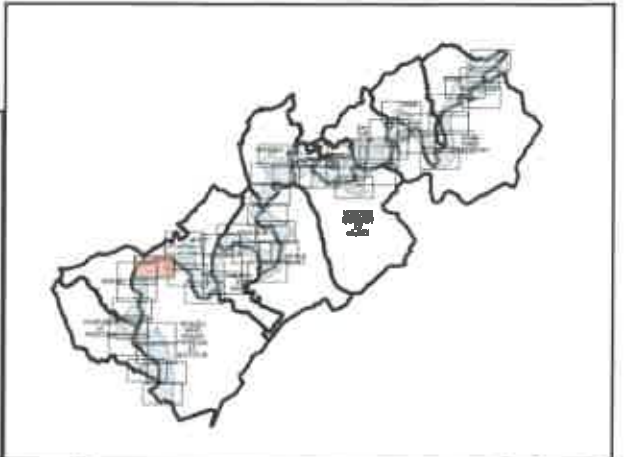


Cartographie de l'aléa inondation  
 Planche n° 39  
 Source: détermination par croisement des vitesses et des hauteurs d'eau dans les zones inondables d'occurrence centennale.



**Légende**

Aléa Faible	Limites communes	Routes
Aléa Moyen	La Saône	Transfo électriques
Aléa Fort	Limite zone étude	Camping
Aléa Très Fort	Ouvrages	Voies ferrées



# PLAN DE PREVENTION DU RISQUE INONDATION SAONE AMONT GRAYLOIS - Crue de référence



PREFET DE LA HAUTE-SAÔNE

Direction Départementale des Territoires de la Haute-Saône

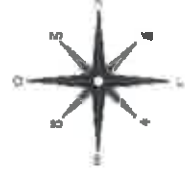


Cartographie de l'aléa inondation

Planche n° 40

Source: détermination par croisement des vitesses et des hauteurs d'eau dans la zones inondables d'occurrence centennale.

0 100 200 m

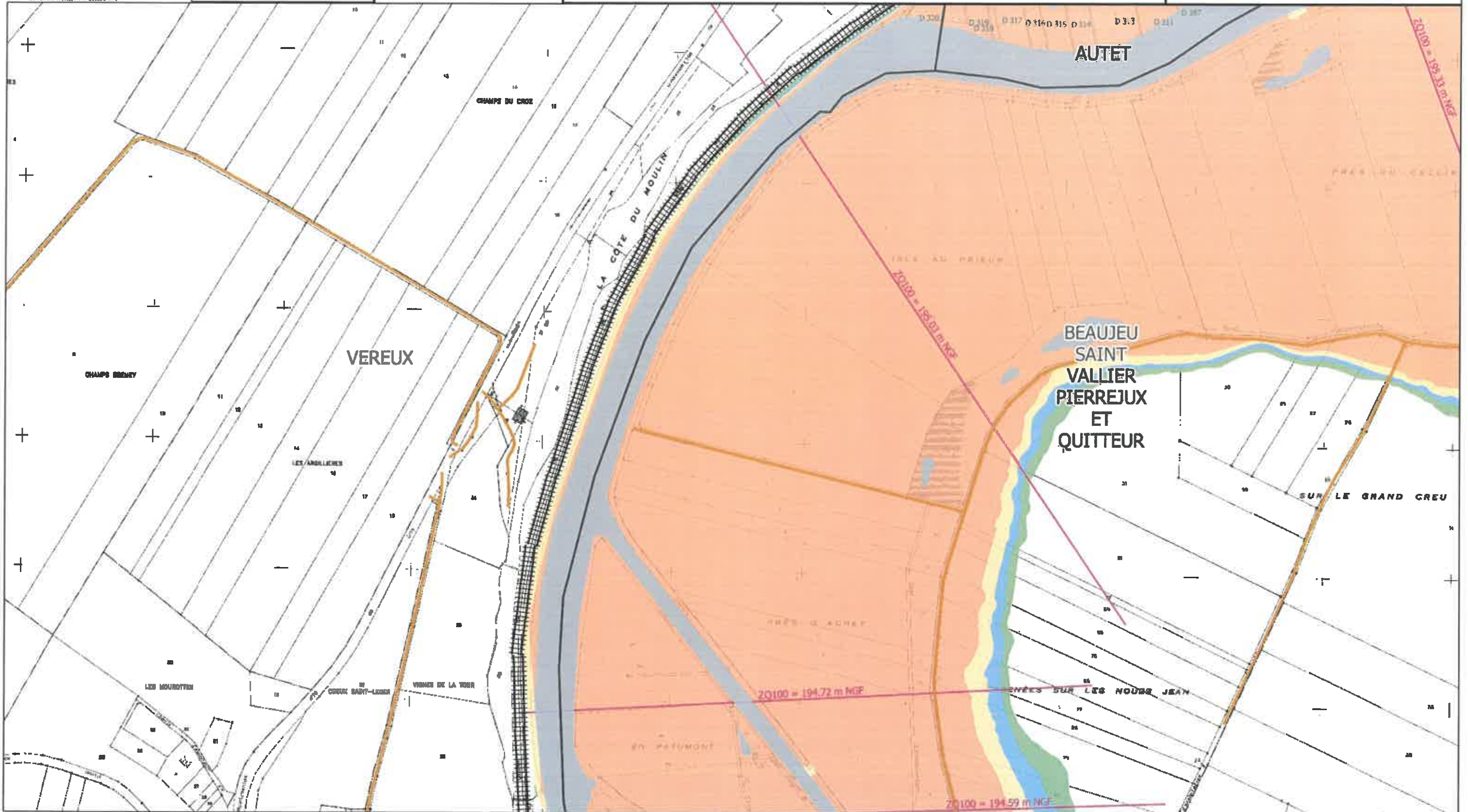
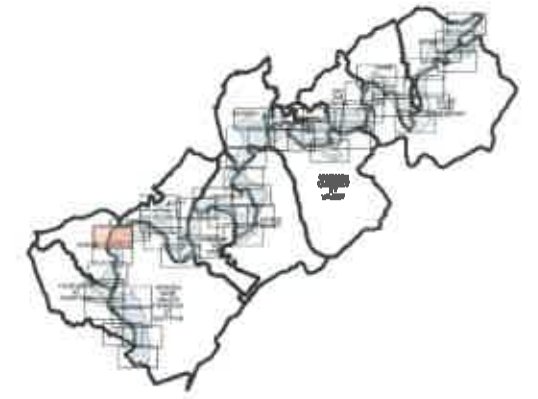


Version du 15/01/2019

- Aléa Faible
- Aléa Moyen
- Aléa Fort
- Aléa Très Fort

Légende

- Limites communes
- La Saône
- Limite zone étude
- Ouvrages
- Routes
- Transfo électriques
- Camping
- Voies ferrées



# PLAN DE PREVENTION DU RISQUE INONDATION SAONE AMONT GRAYLOIS - Crue de référence



Liberté • Égalité • Fraternité  
RÉPUBLIQUE FRANÇAISE

PREFET DE LA HAUTE-SAÔNE

Direction Départementale des  
Territoires de la Haute-Saône




Cartographie de l'aléa  
inondation

Planche n° 41

Source: détermination par croisement  
des vitesses et des hauteurs d'eau  
dans la zones inondables d'occurrence  
centennale.

0 100 200 m



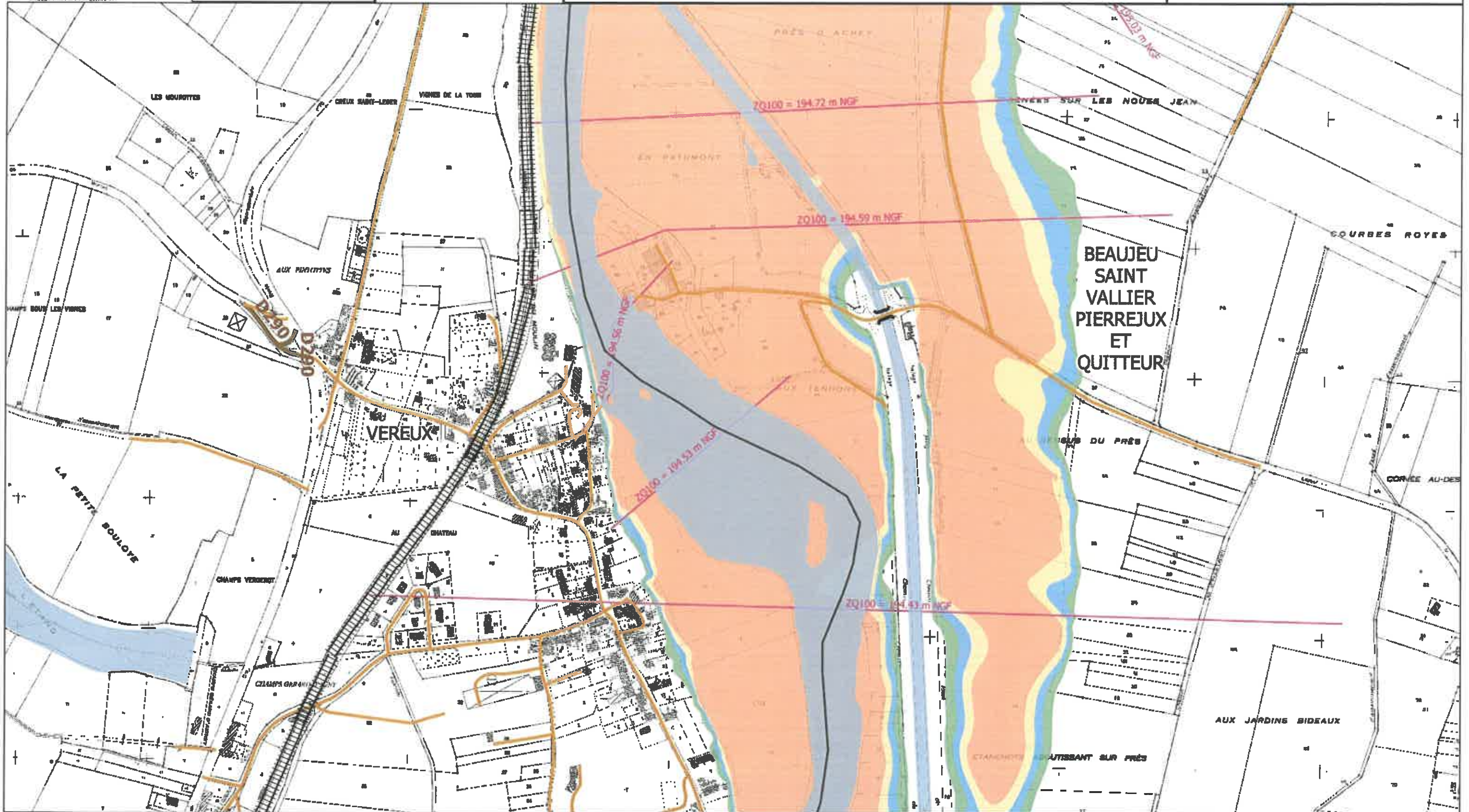
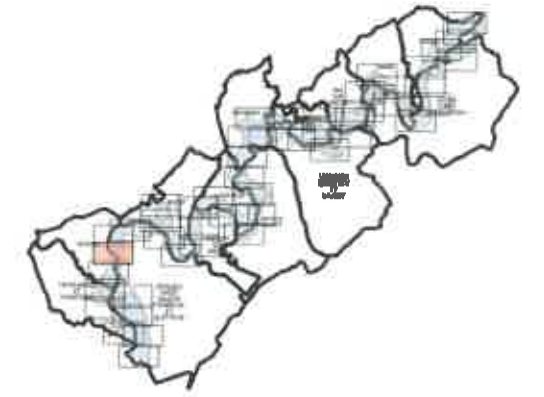
Version du 15/01/2019

Légende

- Aléa Faible
- Aléa Moyen
- Aléa Fort
- Aléa Très Fort

- Limites communes
- La Saône
- Limite zone étude
- Ouvrages

- Routes
- Transfo électriques
- Camping
- Voies ferrées



# PLAN DE PREVENTION DU RISQUE INONDATION SAONE AMONT GRAYLOIS - Crue de référence



Liberté - Égalité - Fraternité  
RÉPUBLIQUE FRANÇAISE

PREFET DE LA HAUTE-SAÔNE

Direction Départementale des  
Territoires de la Haute-Saône




Cartographie de l'aléa  
inondation

Planche n° 42

Source: détermination par croisement  
des vitesses et des hauteurs d'eau  
dans la zones inondables d'occurrence  
centennale.

0 100 200 m



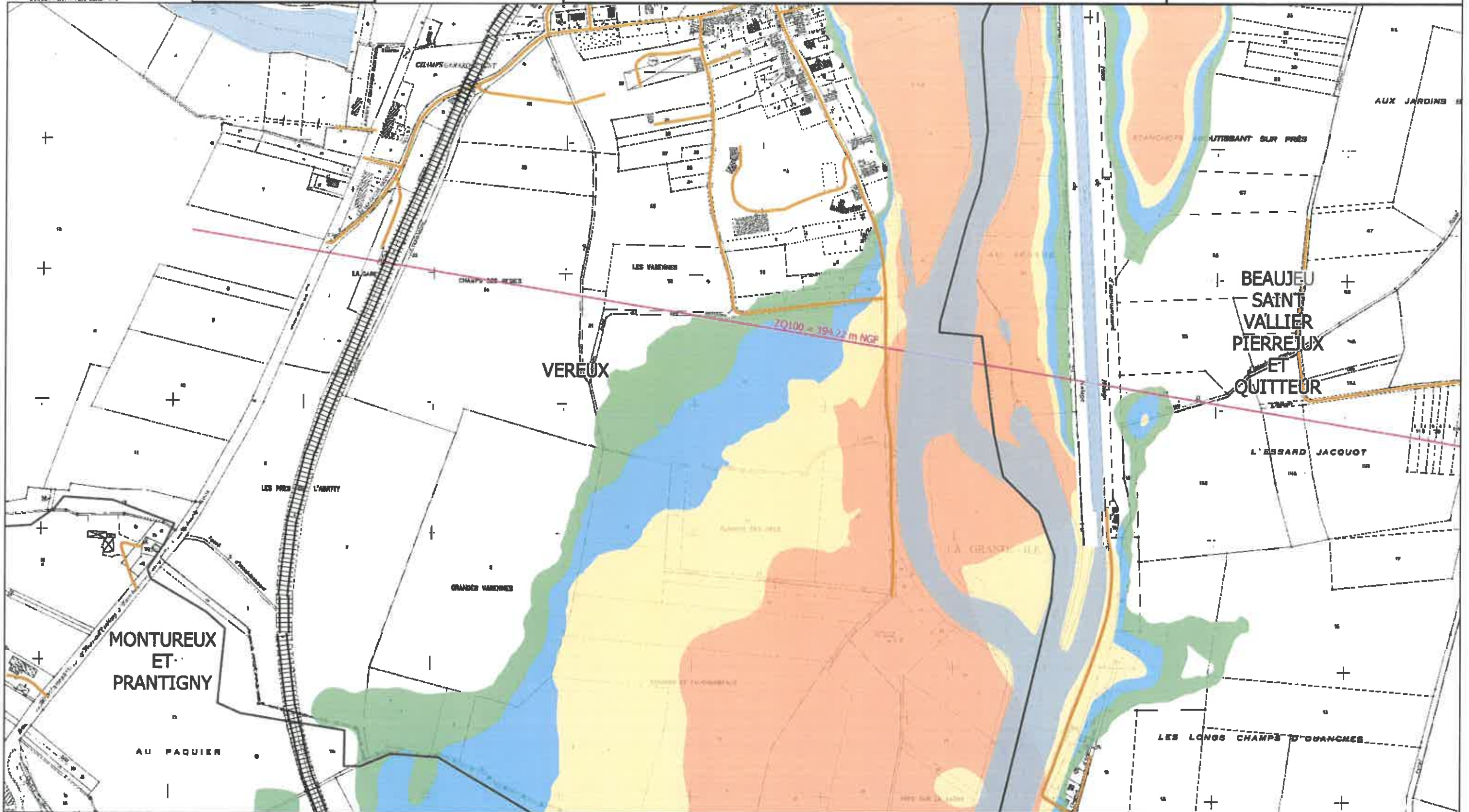
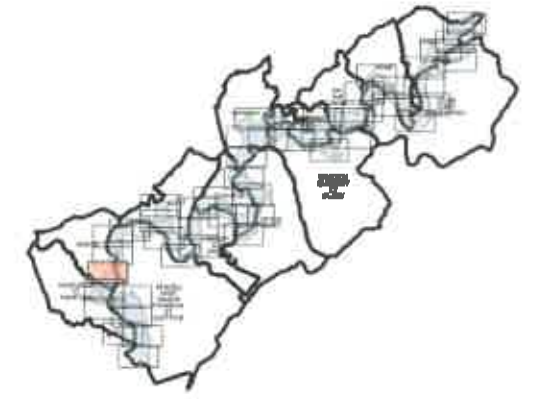
Version du 15/01/2019

Légende

- Aléa Faible
- Aléa Moyen
- Aléa Fort
- Aléa Très Fort

- Limites communes
- La Saône
- Limite zone étude
- Ouvrages

- Routes
- Transfo électriques
- Camping
- Voies ferrées



# PLAN DE PREVENTION DU RISQUE INONDATION SAONE AMONT GRAYLOIS - Crue de référence



Liberté • Égalité • Fraternité  
RÉPUBLIQUE FRANÇAISE

PREFET DE LA HAUTE-SAÔNE

Direction Départementale des  
Territoires de la Haute-Saône

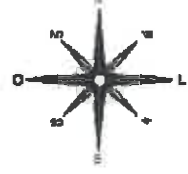


Cartographie de l'aléa  
inondation

Planche n° 43

Source: détermination par croisement  
des vitesses et des hauteurs d'eau  
dans la zones inondables d'occurrence  
centennale.

0 100 200 m

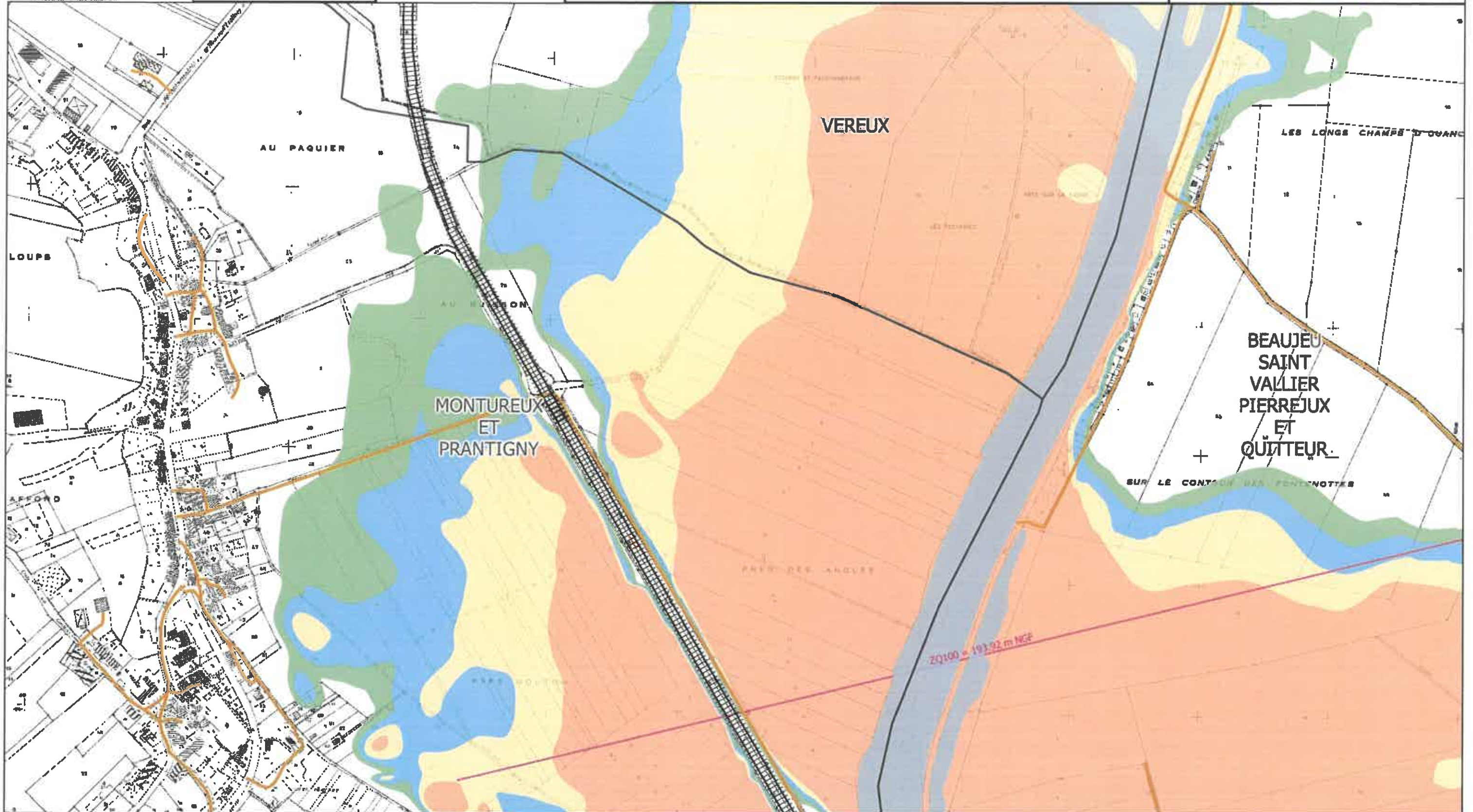
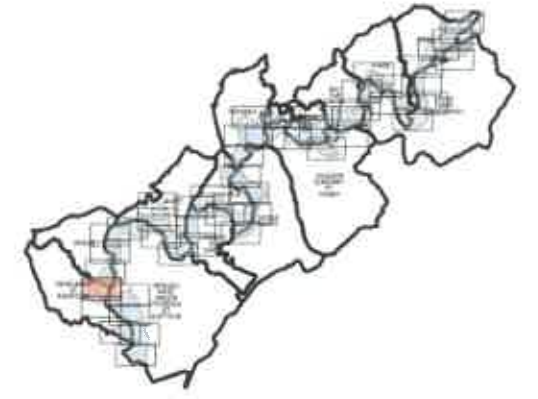


Version du 15/01/2019

- Aléa Faible
- Aléa Moyen
- Aléa Fort
- Aléa Très Fort

Légende

- Limites communes
- La Saône
- Limite zone étude
- Ouvrages
- Routes
- Transfo électriques
- Camping
- Voies ferrées



# PLAN DE PREVENTION DU RISQUE INONDATION SAONE AMONT GRAYLOIS - Crue de référence

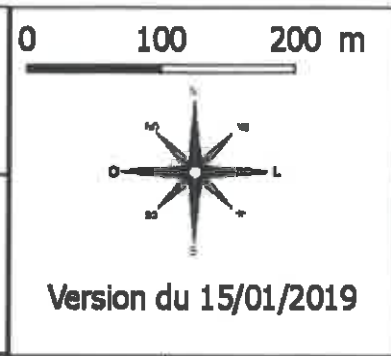


PREFET DE LA HAUTE-SAÔNE

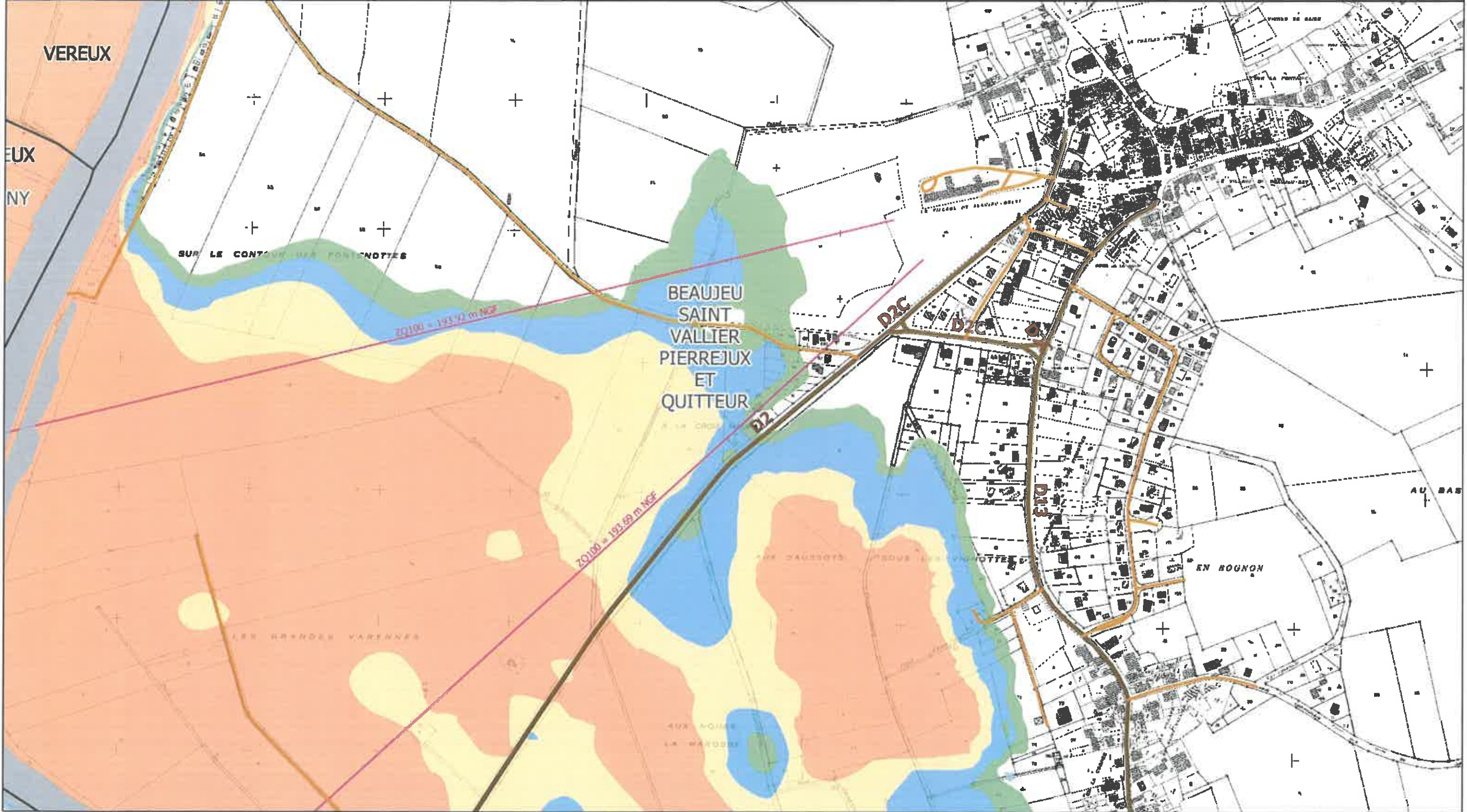
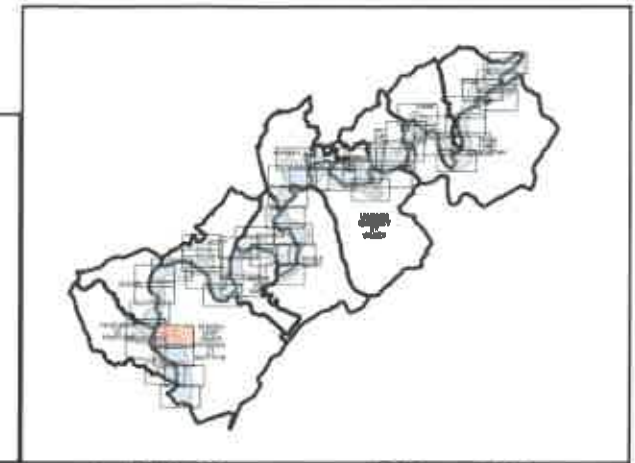
Direction Départementale des Territoires de la Haute-Saône



Cartographie de l'aléa inondation  
 Planche n° 44  
 Source: détermination par croisement des vitesses et des hauteurs d'eau dans les zones inondables d'occurrence centennale.



Légende	
<span style="display:inline-block; width:15px; height:15px; background-color:lightgreen;"></span> Aléa Faible	<span style="display:inline-block; width:15px; height:15px; border:1px solid black;"></span> Limites communes
<span style="display:inline-block; width:15px; height:15px; background-color:lightblue;"></span> Aléa Moyen	<span style="display:inline-block; width:15px; height:15px; background-color:lightblue;"></span> La Saône
<span style="display:inline-block; width:15px; height:15px; background-color:yellow;"></span> Aléa Fort	<span style="display:inline-block; width:15px; border-bottom:1px dashed red;"></span> Limite zone étude
<span style="display:inline-block; width:15px; height:15px; background-color:orange;"></span> Aléa Très Fort	<span style="display:inline-block; width:15px; border-bottom:1px solid black;"></span> Ouvrages
	<span style="display:inline-block; width:15px; border-bottom:1px solid brown;"></span> Routes
	<span style="display:inline-block; width:15px; height:15px; background: repeating-linear-gradient(45deg, transparent, transparent 2px, black 2px, black 4px);"></span> Transfo électriques
	<span style="display:inline-block; width:15px; height:15px; border:1px solid green; border-radius:50%;"></span> Camping
	<span style="display:inline-block; width:15px; height:15px; background: repeating-linear-gradient(-45deg, transparent, transparent 2px, black 2px, black 4px);"></span> Voies ferrées



# PLAN DE PREVENTION DU RISQUE INONDATION SAONE AMONT GRAYLOIS - Crue de référence



Liberté • Égalité • Fraternité  
RÉPUBLIQUE FRANÇAISE

PREFET DE LA HAUTE-SAÔNE

Direction Départementale des  
Territoires de la Haute-Saône




Cartographie de l'aléa  
inondation

Planche n° 45

Source: détermination par croisement  
des vitesses et des hauteurs d'eau  
dans la zones inondables d'occurrence  
cantonale.

0 100 200 m

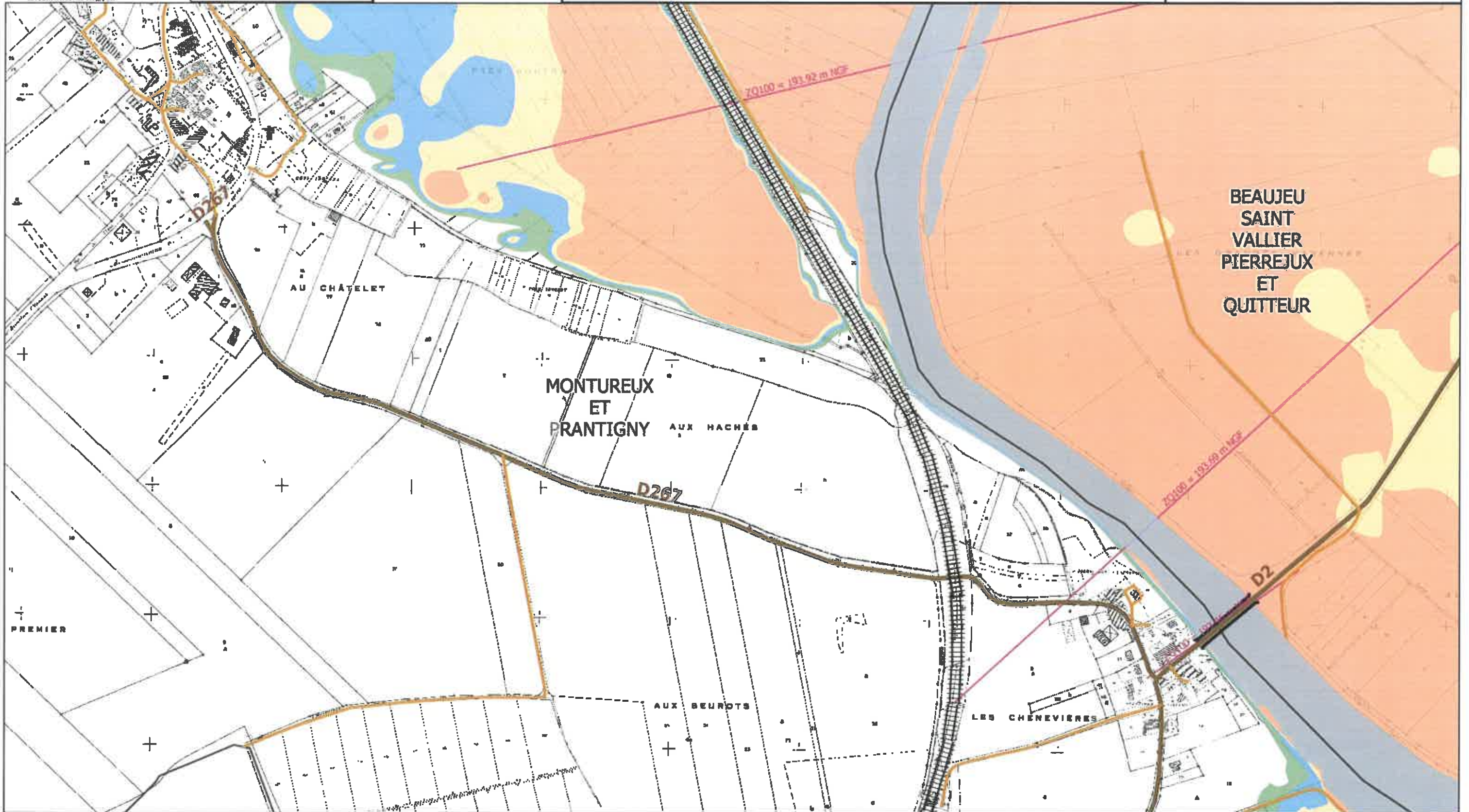
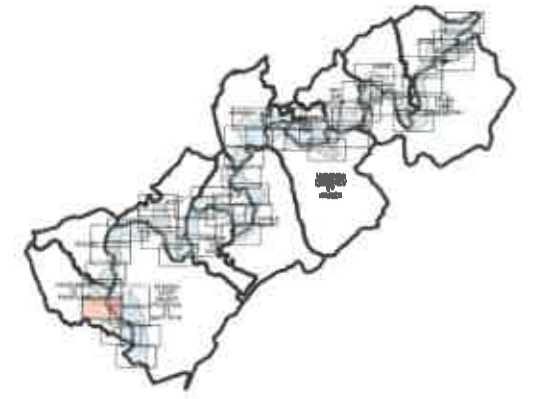


Version du 15/01/2019

- Aléa Faible
- Aléa Moyen
- Aléa Fort
- Aléa Très Fort

Légende

- Limites communes
- La Saône
- Limite zone étude
- Ouvrages
- Routes
- Transfo électriques
- Camping
- Voies ferrées



# PLAN DE PREVENTION DU RISQUE INONDATION SAONE AMONT GRAYLOIS - Crue de référence



Liberté • Égalité • Fraternité  
RÉPUBLIQUE FRANÇAISE

PREFET DE LA HAUTE-SAÔNE

Direction Départementale des  
Territoires de la Haute-Saône

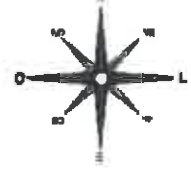


Cartographie de l'aléa  
inondation

Planche n° 46

Source: détermination par croisement  
des vitesses et des hauteurs d'eau  
dans la zones inondables d'occurrence  
centennale.

0 100 200 m

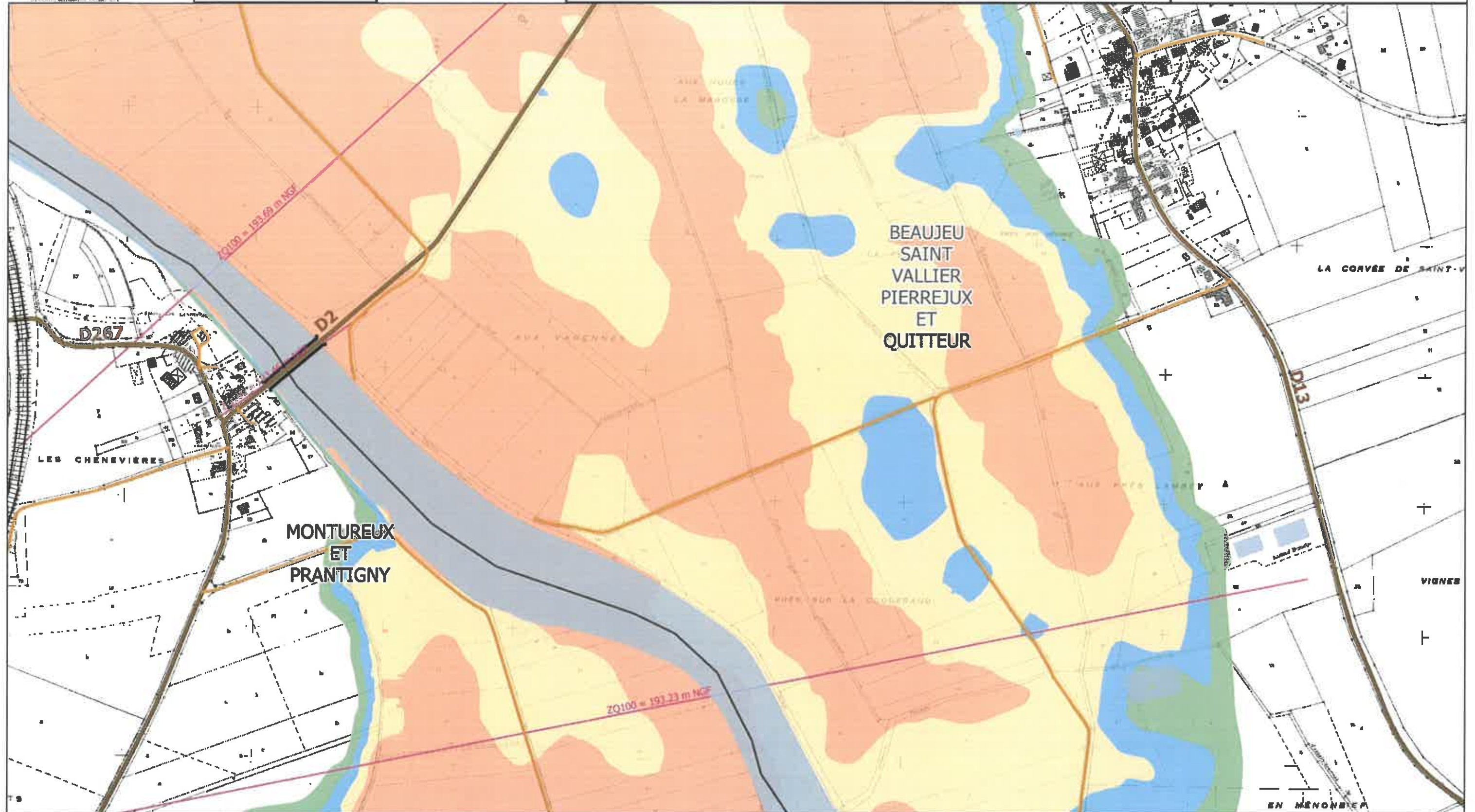
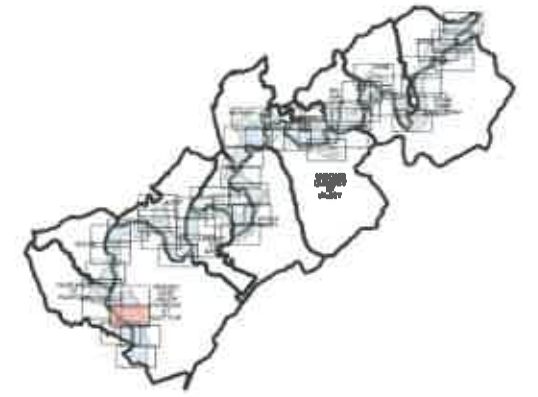


Version du 15/01/2019

- Aléa Faible
- Aléa Moyen
- Aléa Fort
- Aléa Très Fort

## Légende

- Limites communes
- La Saône
- Limite zone étude
- Ouvrages
- Routes
- Transfo électriques
- Camping
- Voies ferrées





# PLAN DE PREVENTION DU RISQUE INONDATION SAONE AMONT GRAYLOIS - Crue de référence



Liberté • Égalité • Fraternité  
RÉPUBLIQUE FRANÇAISE

PREFET DE LA HAUTE-SAÔNE

Direction Départementale des  
Territoires de la Haute-Saône



Cartographie de l'aléa  
inondation

Planche n° 47

Source: détermination par croisement  
des vitesses et des hauteurs d'eau  
dans la zones inondables d'occurrence  
centennale.

0 100 200 m

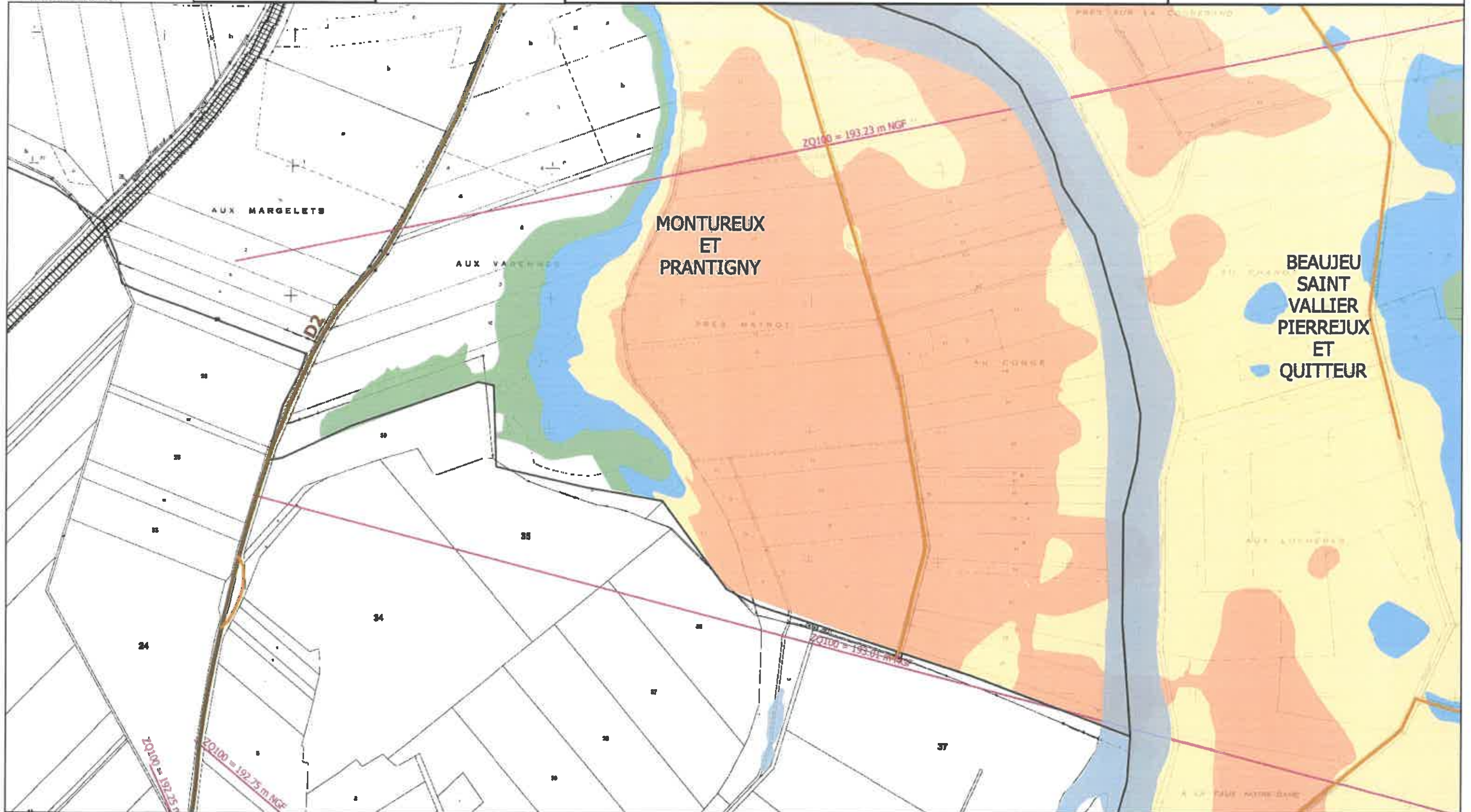
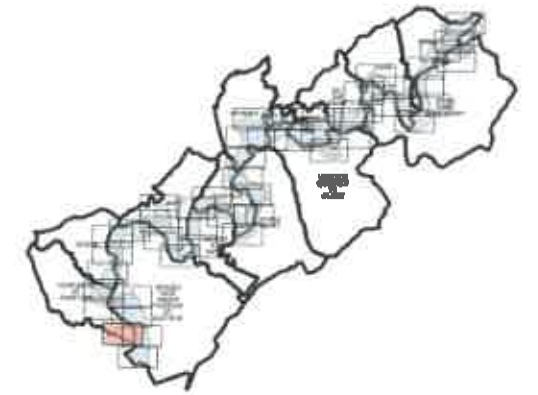


Version du 15/01/2019

- Aléa Faible
- Aléa Moyen
- Aléa Fort
- Aléa Très Fort

Légende

- Limites communes
- La Saône
- Limite zone étude
- Ouvrages
- Routes
- Transfo électriques
- Camping
- Voies ferrées



# PLAN DE PREVENTION DU RISQUE INONDATION SAONE AMONT GRAYLOIS - Crue de référence



Liberté • Égalité • Fraternité  
RÉPUBLIQUE FRANÇAISE

PREFET DE LA HAUTE-SAÔNE

Direction Départementale des  
Territoires de la Haute-Saône




Cartographie de l'aléa  
inondation

Planche n° 48

Source: détermination par croisement  
des vitesses et des hauteurs d'eau  
dans la zones inondables d'occurrence  
centennale.

0 100 200 m

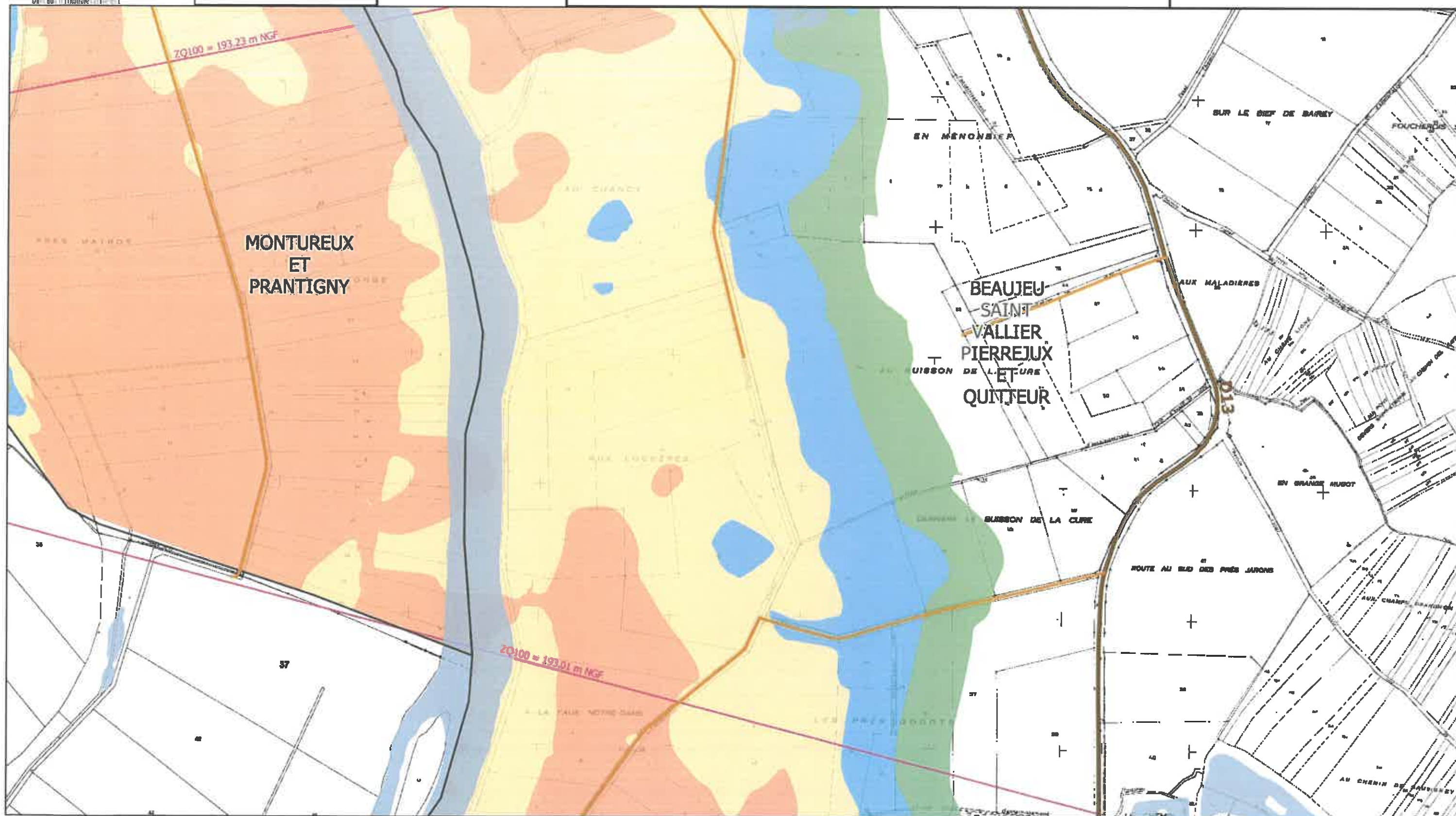
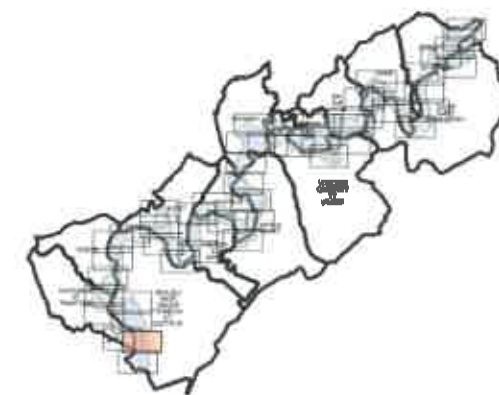


Version du 15/01/2019

- Aléa Faible
- Aléa Moyen
- Aléa Fort
- Aléa Très Fort

## Légende

- Limites communes
- La Saône
- Limite zone étude
- Ouvrages
- Routes
- Transfo électriques
- Camping
- Voies ferrées



# PLAN DE PREVENTION DU RISQUE INONDATION SAONE AMONT GRAYLOIS - Crue de référence



Liberté • Égalité • Fraternité  
RÉPUBLIQUE FRANÇAISE

PREFET DE LA HAUTE-SAÔNE

Direction Départementale des  
Territoires de la Haute-Saône



Cartographie de l'aléa  
inondation

Planche n° 49

Source: détermination par croisement  
des vitesses et des hauteurs d'eau  
dans la zones inondables d'occurrence  
centennale.

0 100 200 m



Version du 15/01/2019

- Aléa Faible
- Aléa Moyen
- Aléa Fort
- Aléa Très Fort

Légende

- Limites communes
- La Saône
- Limite zone étude
- Ouvrages
- Routes
- Transfo électriques
- Camping
- Voies ferrées

